

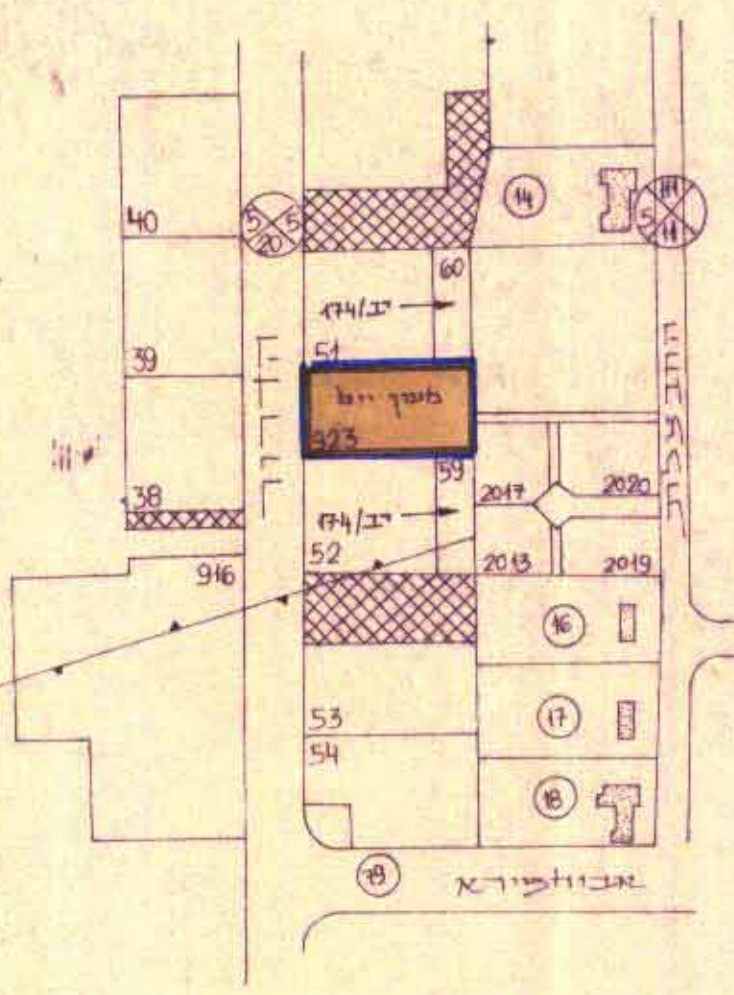
2.4.84

בזרחב תכנון מקומי יבנה תכנית מפורטת יב/187 שינוי לתכנית מפורטת יב/159

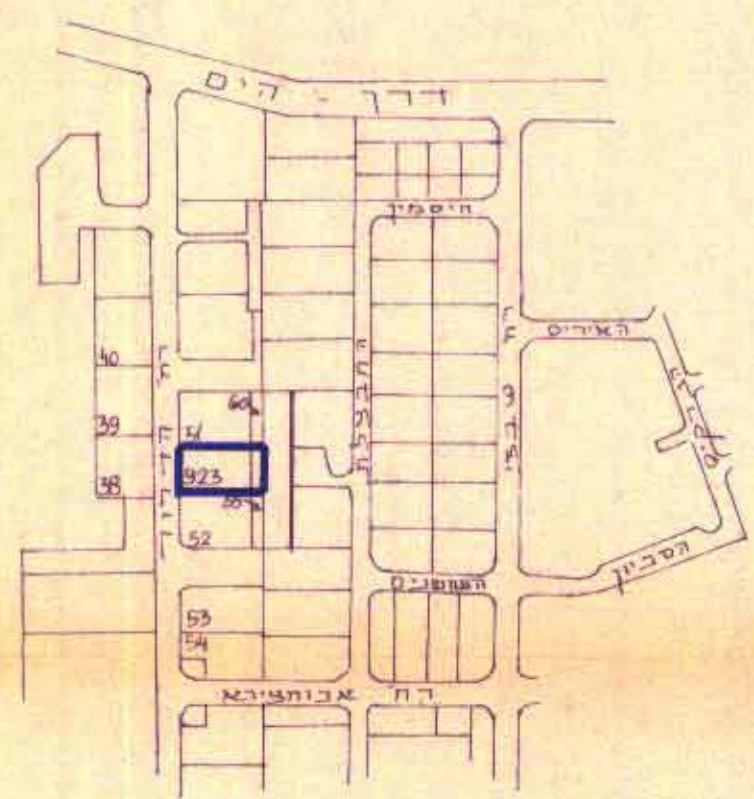
משרד הסנים
חוק התכנון והבניה תשכ"ה - 1965

מחוז: יבנה
 מרחב תכנון מקומי: יבנה
 תכנית: 187/יב
 הועדה המחוזית בשיבתה ה: 7.3.84
 מיום: החליטה לתת תוקף
 לתכנית הנזכרת לעיל.
 שם מנכ"ל כללי לתכנון: ישיב ראש הועדה

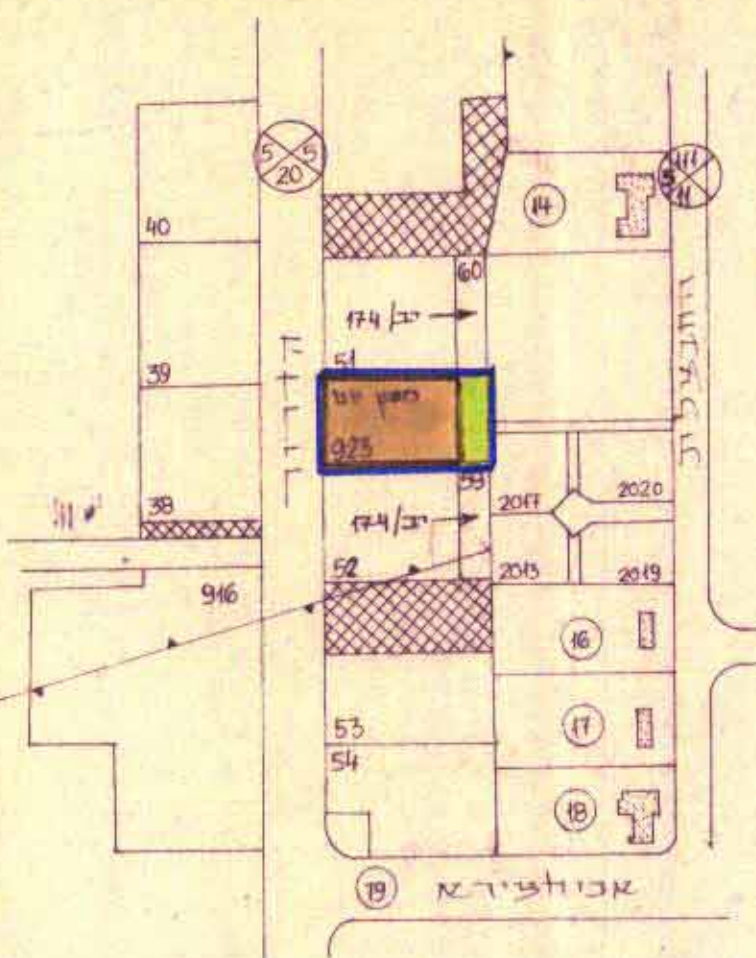
מחוז: המרכז
 נבילה: חזובות
 הנזקום: יבנה שכ"ב גודי
 גוש: 3506
 חלק מחלקות: 37-39, 73
 בעל הקרקע: מעגל בזקקעי ישראל
 יזם זמגיש התכנית: הועדה המקומית לתכנון ולבניה "יבנה"
 שטח התכנית: 1512 מ"ר
 קנה מידה: 1:2500
 תאריך: 10-3-83



מצב קיים



תשיש סביבה קלצו 15000



מצב נוציע

מקרא:

- גבול התכנית
- שטח לבנייה-ציבור
- שטח ציבורי פתוח

חתימות הועדה המקומית:

חתימת הועדה המקומית:

יבוד השטח	מצב קיים	מצב נוציע
שטח לבנייה-ציבור	1512	1230
שטח ציבורי פתוח	/	280
סג"כ	1512	1512

חוק התכנון והבניה תשכ"ה - 1965
 ועדה מיזמית לתכנון ובניה
 "יבנה"

תכנית מפורטת/מחוזית מס' יב/187
 מיום 7.3.83
 החלטת הועדה המקומית לתכנון ולבניה יבנה