

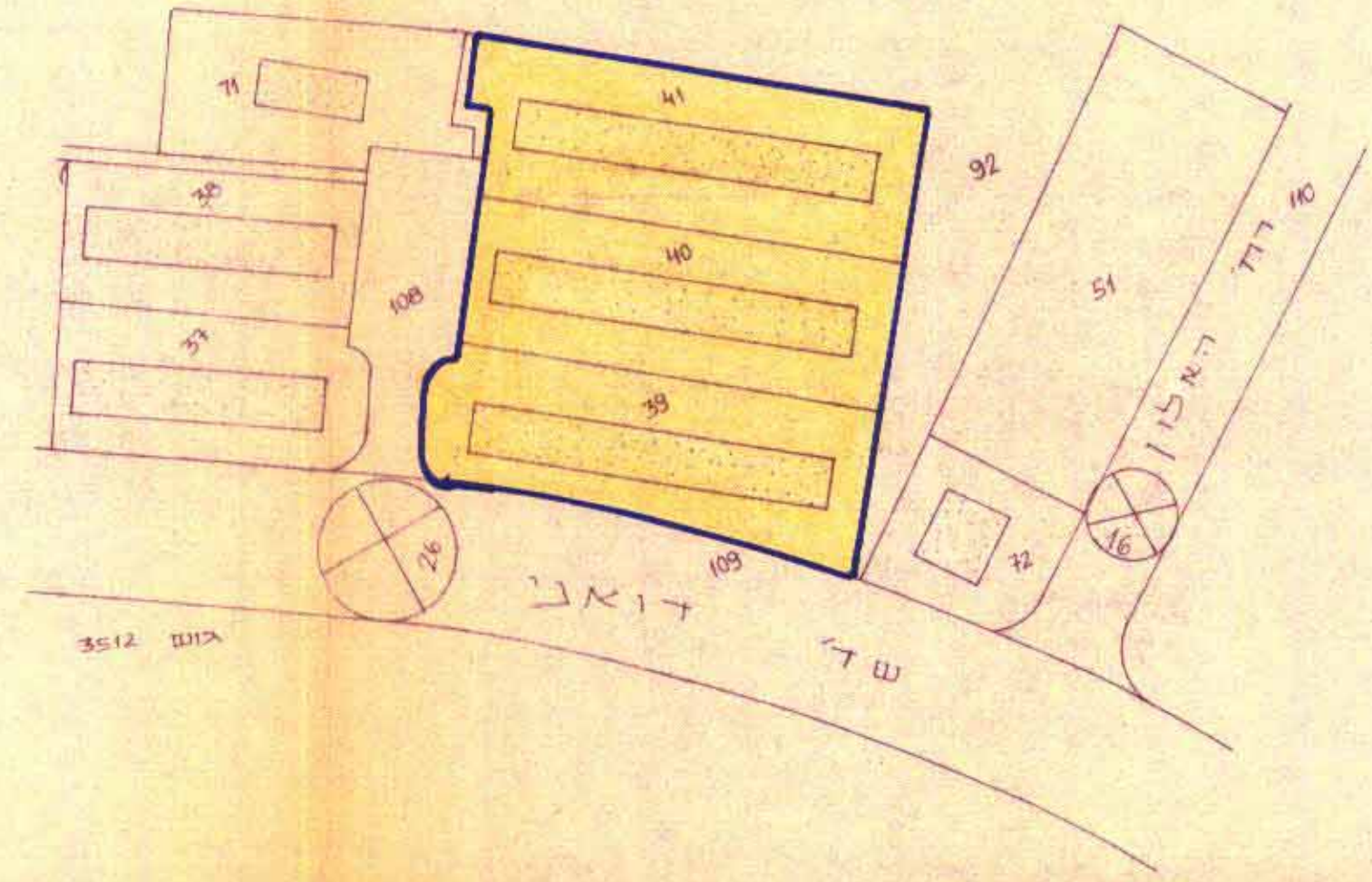

# מרחב תכנון מקומי "יבנה"

## תכנית יב/175

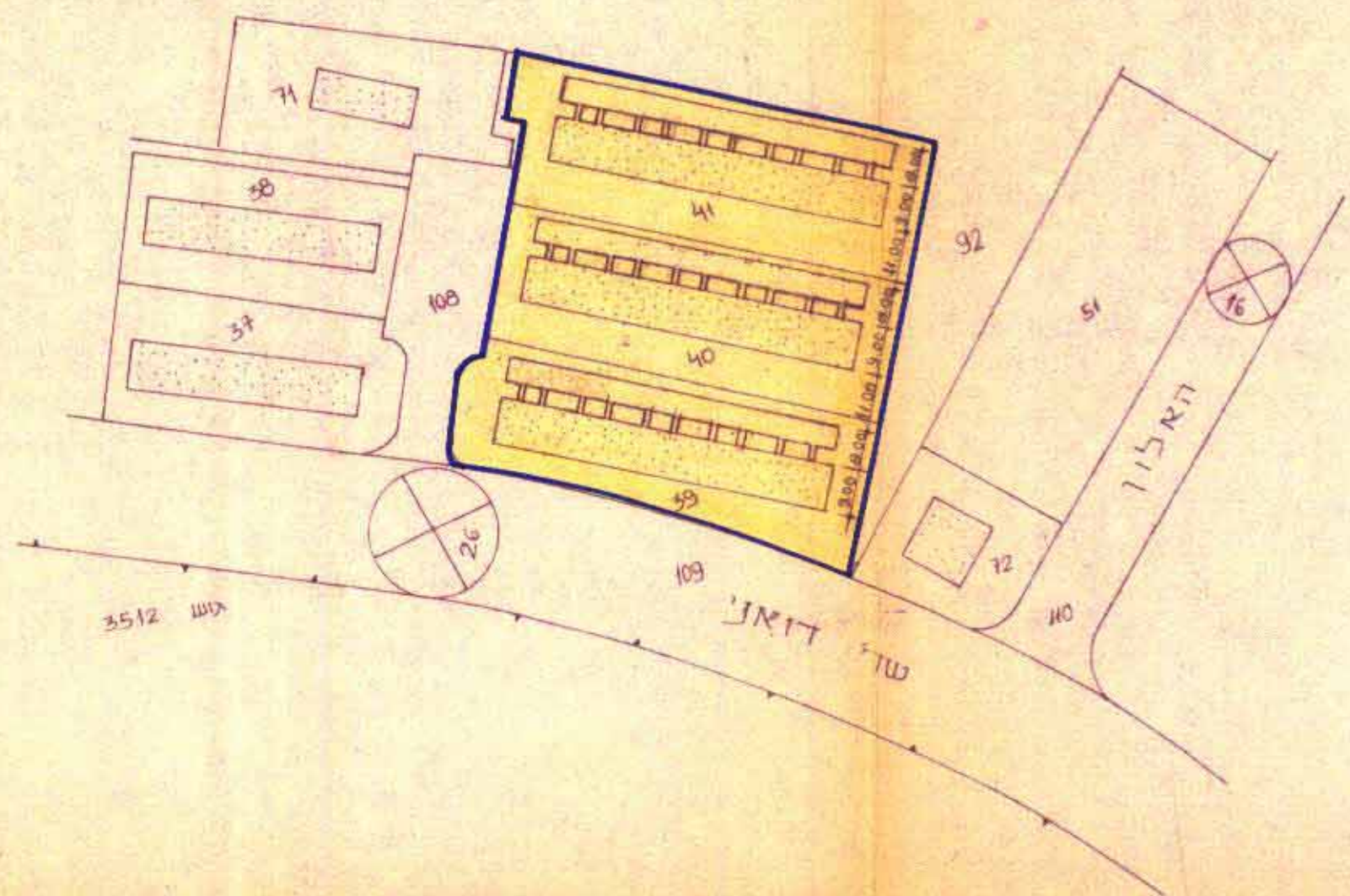
### שני לטרשני 3/62/1-1 3/62/2

שורד הפנים	1965
חוק החכנון והכניה חשניה	1965
מחוז	מחוז
מרחב הכנון מקומי	מרחב
הכניה	296
היעדה המחוזית בייביבה	3614
מיה	13.10.82
לובניה והכניה לעיל	
מפן ממל מלי לחכנון	
יושב ראש היעדה	

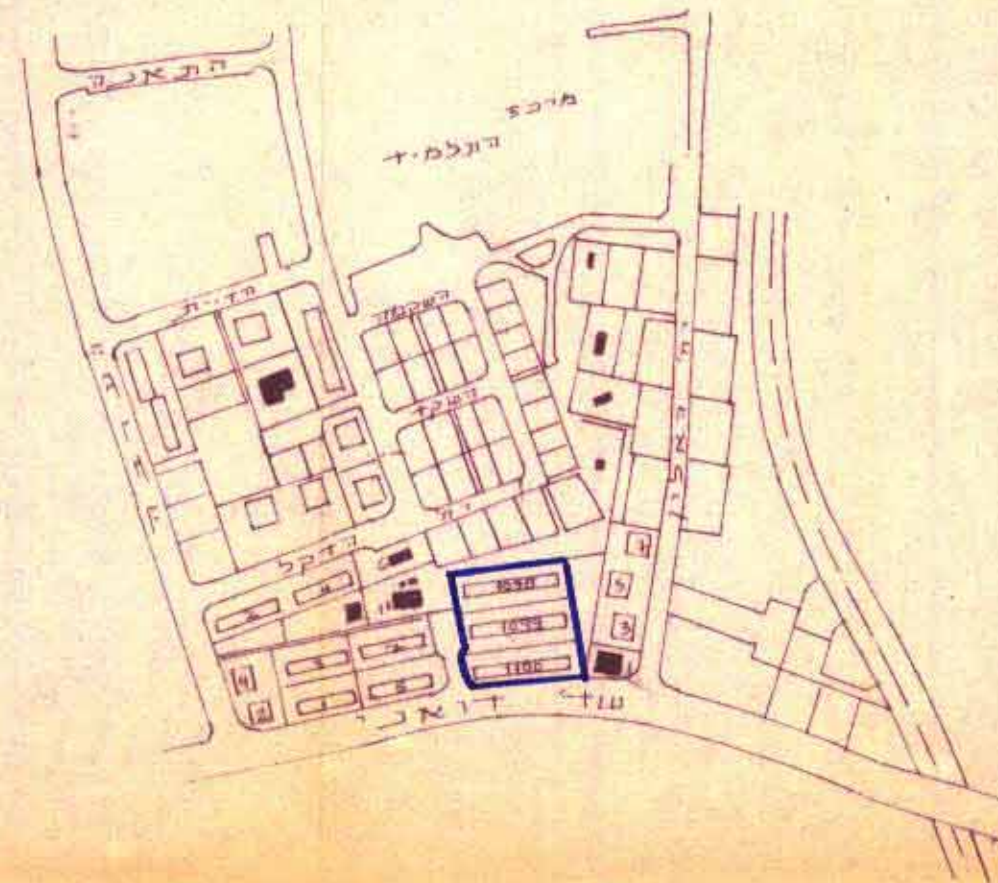
- מחוז: המרכז
- נפה: רחובות
- המקום: שכונת רמות-רימון, שדר דזאני
- גוש: 4942
- חלקות: 39-41
- יוזם ומתכנן התכנית: הועדה המקומית לתכנון ולבניה "יבנה"
- בעל הקרקע: מינהל מקרקעי ישראל
- שטח התכנית: 6639 מ"ר
- קנה-מידה: 1:1250
- תאריך: 30.11.81



מצב קיים



מצב מוצע



תורשים סביבה 1:5000

- מקרא:
- גבול התכנית
- אזור מגורים ג'

### חתימת הועדה המקומית:

חוק וועדה מקומית לתכנון ובניה  
 יבנה  
 יום כניסה לתכנון: 13.10.82  
 מיום: 13.10.82  
 חתום: [Signature]

### חתימת הועדה המחוזית: