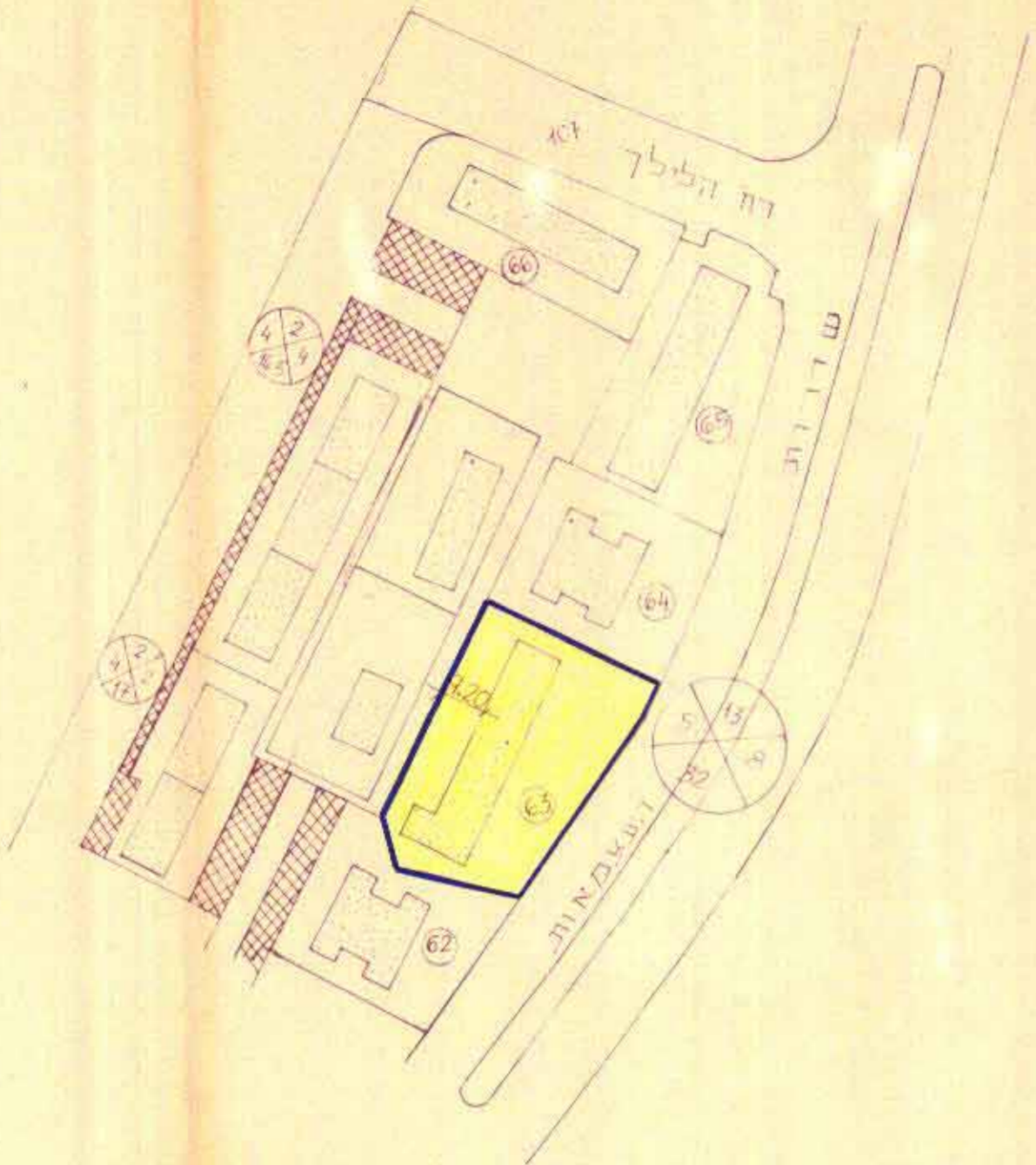
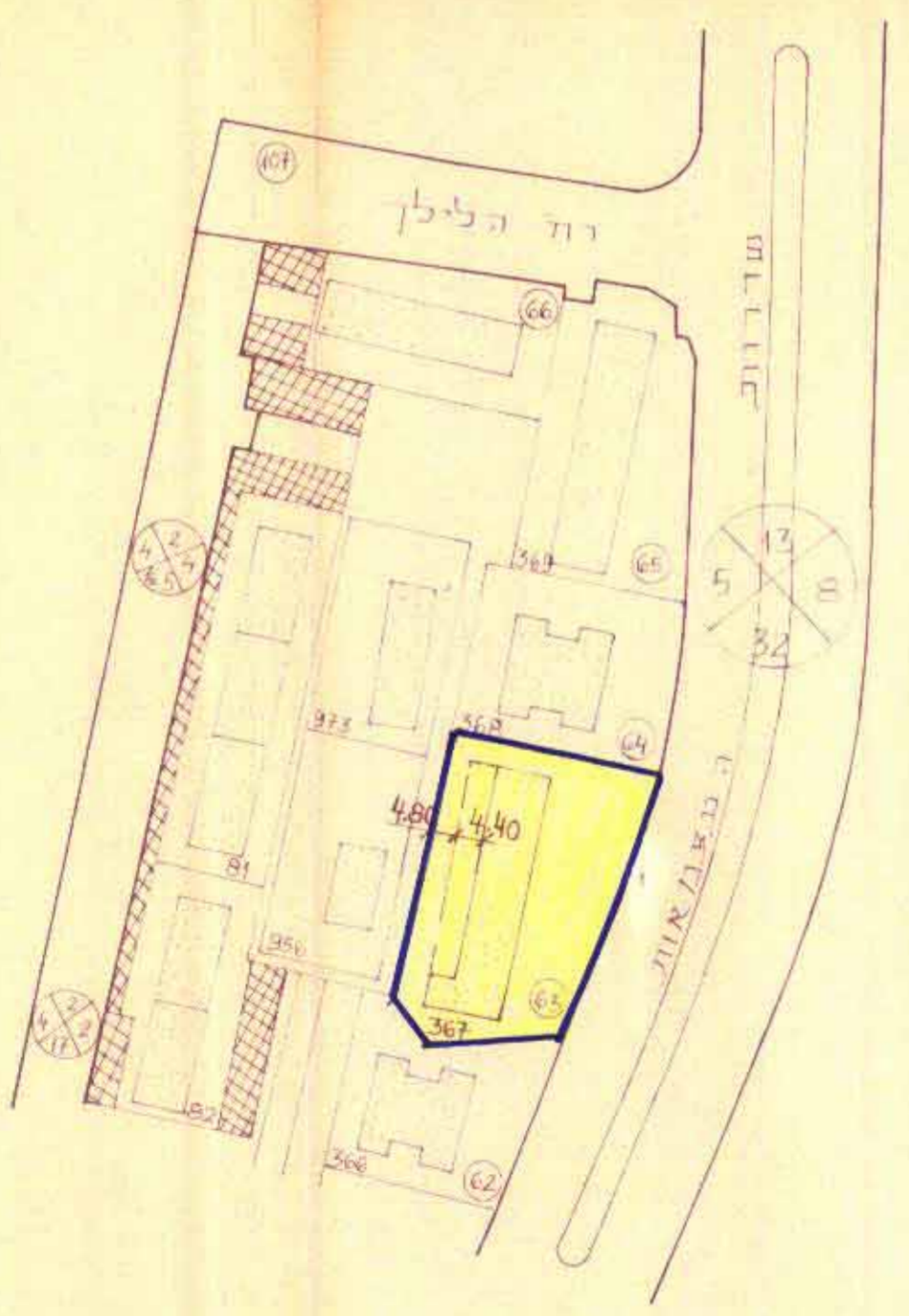


20.5.83

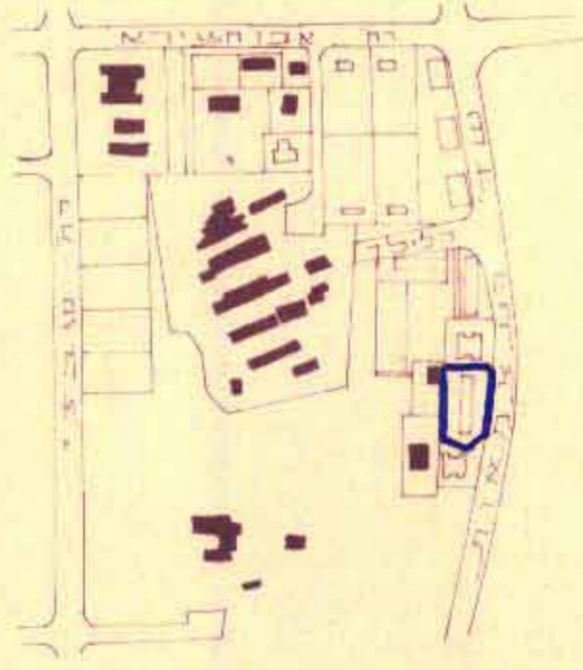
מרחב תכנון מקומי "יבנה" תכנית מפורטת יב/179 שינוי לתדשצ 3/62/2



מצב קיים



מצב נדונו



ונשים שינוי קמ 15000

משרד המגורים	
חוק התכנון והבניה תשכ"ה-1965	
מחוז	ארכ
מרחב תכנון מקומי	יבנה
תכנית	179/יב
הוקמה הפורטת בישיבתה ה	42/4
מיום	13.4.83
חוליה לתת חוק	למבניה תוכנית לעיל
דישב ראש הועדה	מנן פתח מרזי לוינמן

- מחוז : המרכז
- נפה : רחובות
- מקום : יבנה, שד העצמאות
- גרש : 4944
- חלקה : 63
- בעל הקרקע : מינהל מקרקעי ישראל
- יוזם ומחבר התכנית : הועדה המקומית לתכנון ולבניה "יבנה"
- שטח התכנית : 1712 מר
- קנה-מידה : 1:1250
- תאריך : 30-5-82

מקרא
 גבול התכנית
 איזור מגורים ג'

חתימת הועדה המקומית :

חוק התכנון והבניה תשכ"ה-1965	
ועדה מקומית לתכנון ובניה "יבנה"	
תכנית מפורטת/פתאר מס	179/יב
בישיבה	מיום 13-4-83
החלטת	מנן פתח מרזי לוינמן

חתימת הועדה המחוזית :