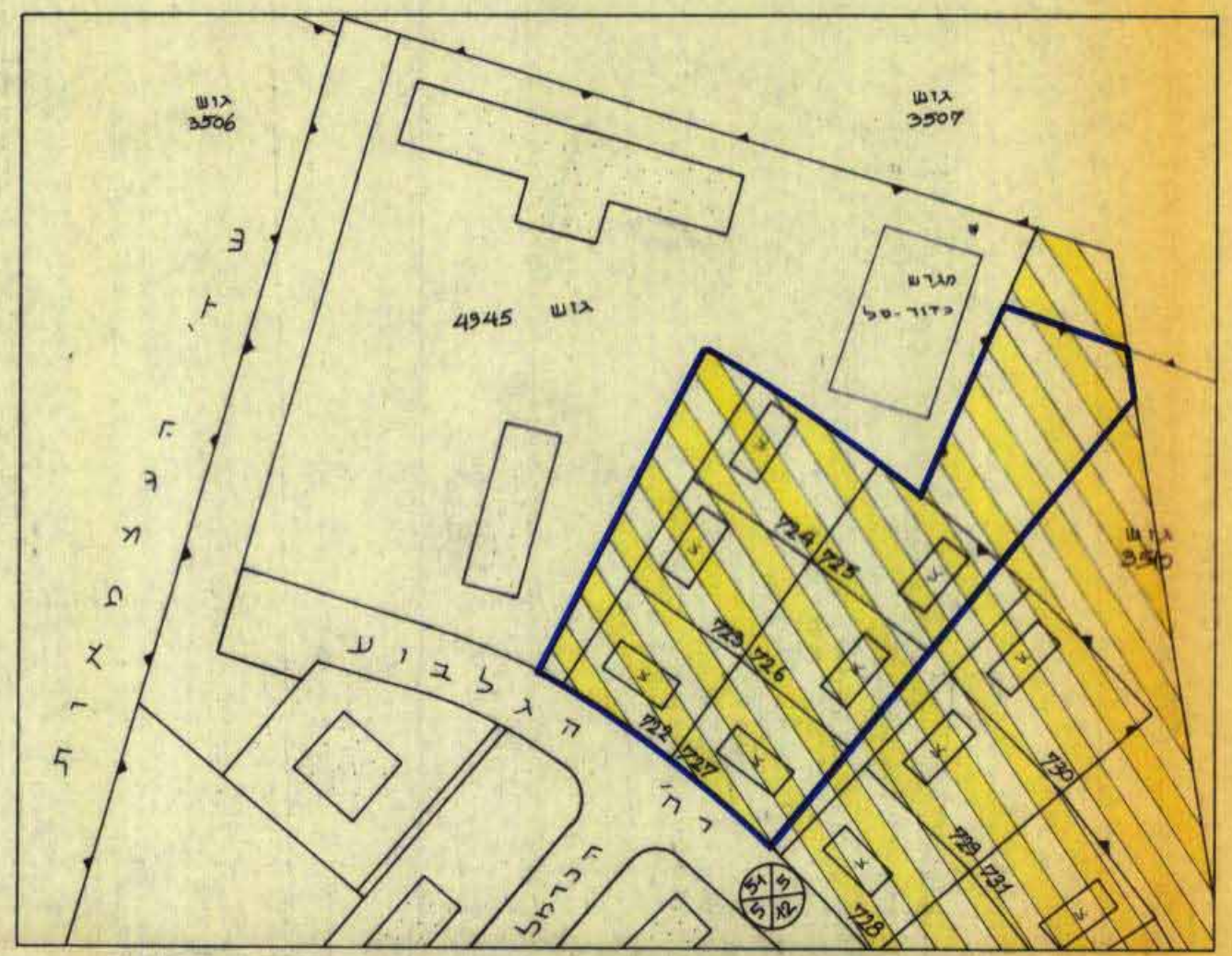


מרחב תכנון מקומי "זמורה"

תכנית מפורטת מס. 126/45

שינוי לתכנית ש.צ. 3/62/1

מס' תכנית	126/45
מס' חלק	37
תאריך	29.4.80
מחזור	3
מס' חלק	138
מס' חלק	37



מצב קיים קל"מ 1:1250

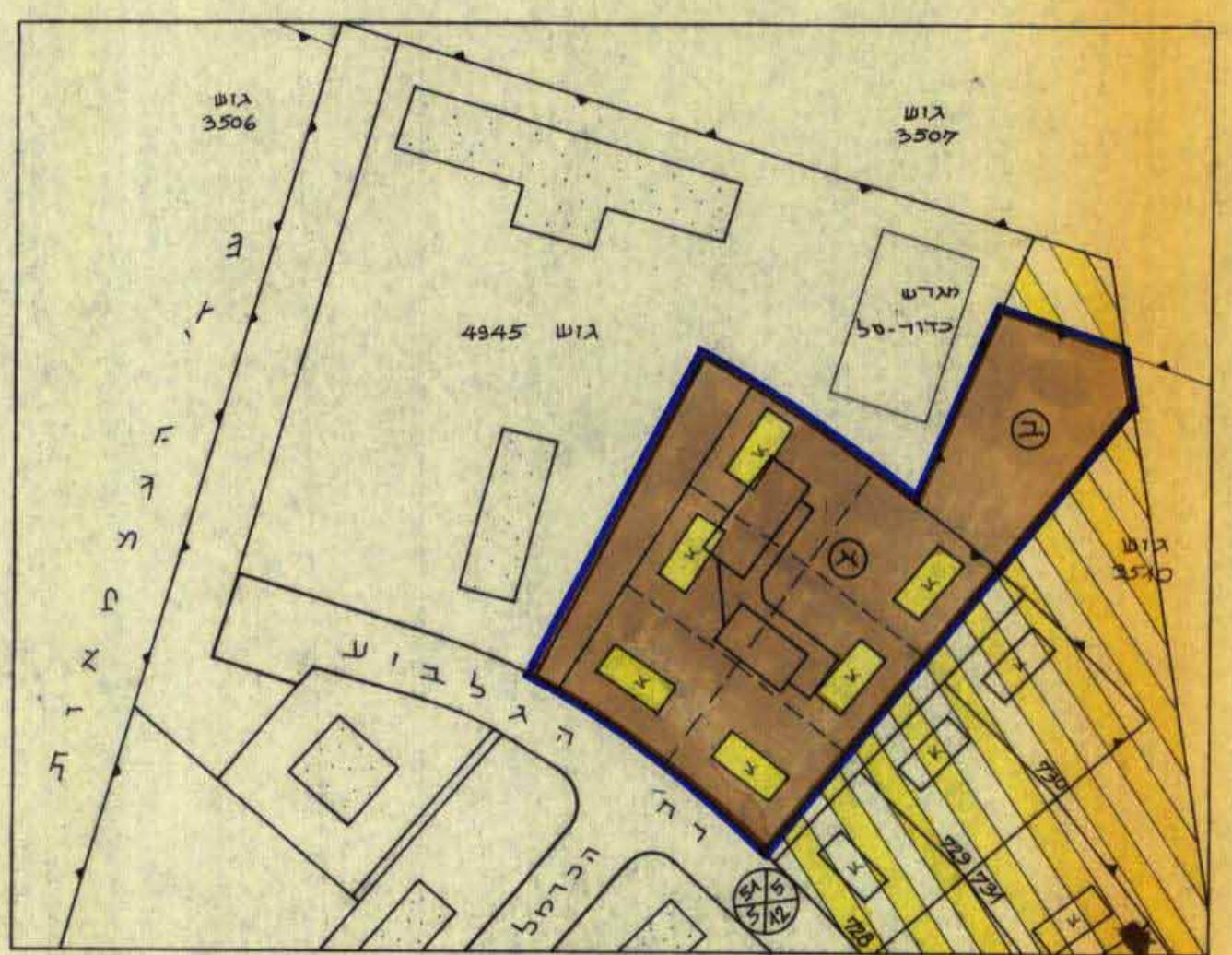


טבלת שטחים מוצעת

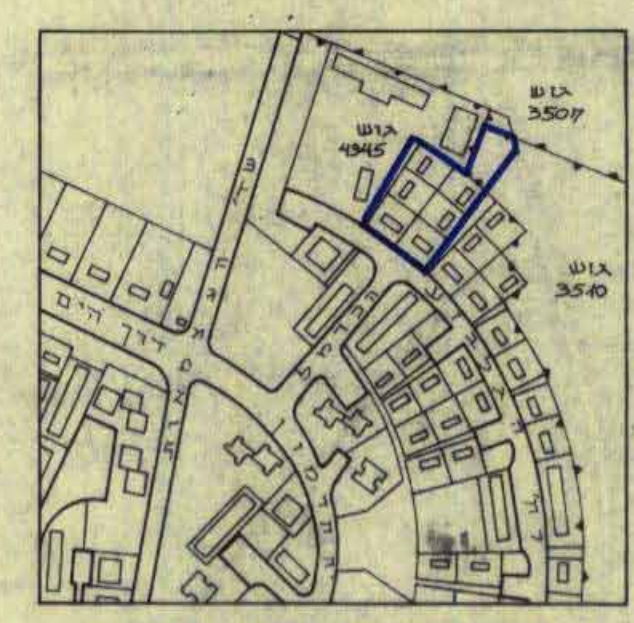
מס. המגרש	יעוד המגרש	שטח המגרש
א	בנין ציבור	3,784 מ"ר
ב	בנין ציבור	738 מ"ר
	סה"כ	4,582 מ"ר

מחזור: המרכז
נפה: רחובות
מקום: יבנה
גוש: 3510
חלק מחלקה 138
גוש: 4945
חלק מחלקה 37

בעל הקרקע: מינהל מקרקעי ישראל
 מגיש התכנית: מועצה מקומית יבנה
 מתבד התכנית: מועצה מקומית יבנה
 שטח התכנית: 4.6 דונם ~



מצב מוצע קל"מ 1:1250



גורשים סביבה קל"מ 1:5000

מקרא
 גבול התכנית
 שטח לבנין ציבור
 צריף להדיסה
 שטח לדתכנון



חתימת בעל הקרקע
 חתימת מתבד ומגיש התכנית

הערה: המדידה הינה גרפית ולכן יתכט שינויים בשטחי המגזשים בעקבות מדידה בשטח

חוק התכנון והבניה תשכ"ה-1965
 ועדה מקומית לתכנון ובניה
 "זמורה"
 חכנית מפורטת/מתגד מס. 126/45
 בישיבה מס' 24
 תאריך: 29.4.80
 החליטה להעיל
 מוכיח

הוכן באפריל 1979