

מרחב תכנון מקומי יבנה

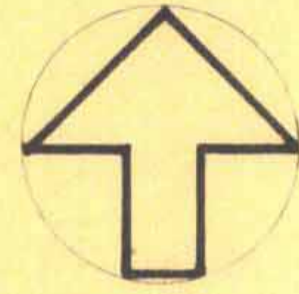
תכנית מפורטת מס. יב / 228

שטח לת.ר.ש.ל. מס. 3/62/13

ותכנית מפורטת מס. 5/19/66/מ

טבלת חלוקת השטחים

שטח קיים	שטח מוצע	שם האזור
3673	3640	אזור מגורים חלקות 144-148
—	33	דרך להולכי רגל
3673	3673	סה"כ בלד



מחוז : המרכז.
 עפה : דחוקות.
 מקום : שטח דמות ווילמן.
 גוש : 4942
 חלקה : 68 (חלק)

יוצם ומחבר התכנית : הוועדה המקומית לתכנון ובניה - יבנה.

כעל הקרקע : מינהל מקרקעי ישראל.

שטח התכנית : 3673 מ"ר
 נבדק וניתן להסדיר / לאשר 26.3.92
 החלטת הוועדה המחוזית / משנה מיים 18.7.92
 ק.מ. 1:1250 מתכנן המרחב



מקרא

גבול התכנית

אזור מגורים ג


דרך להולכי רגל

דרך וחניה ליבודית

מס הדרך

קו בנן

רוחב הדרך



חתימות :

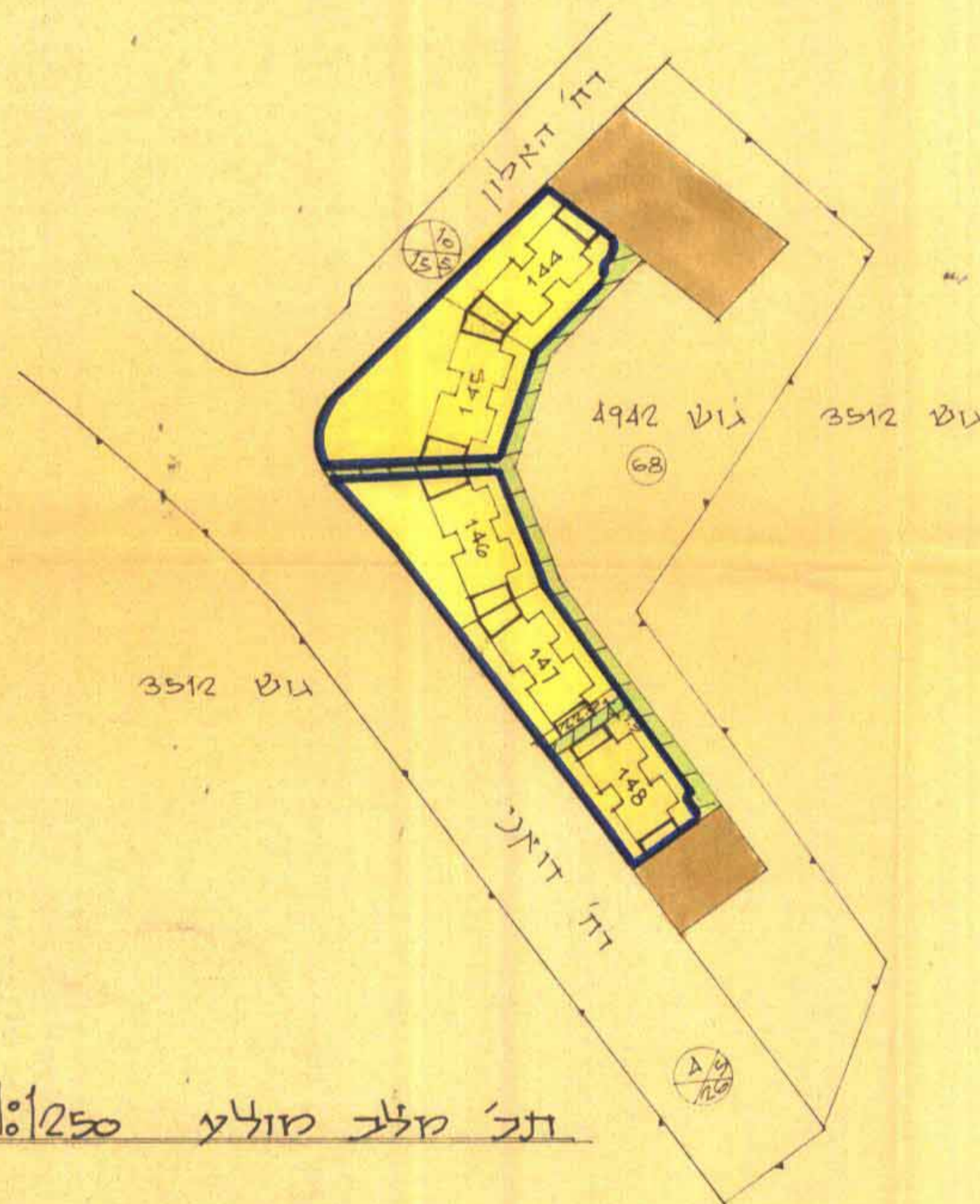
כעל הקרקע.

יוצם ומחבר התכנית.

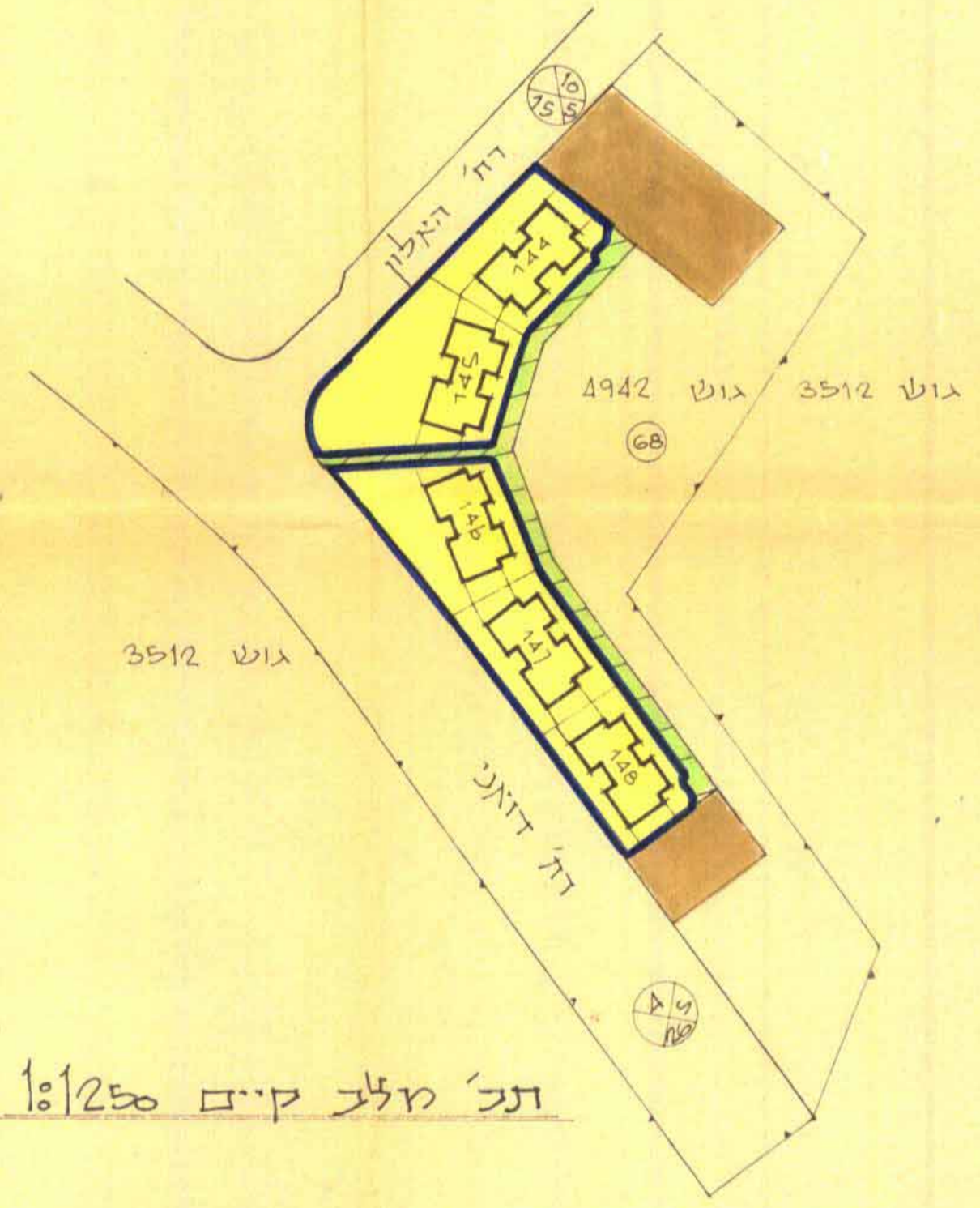


וועדה מחוזית.

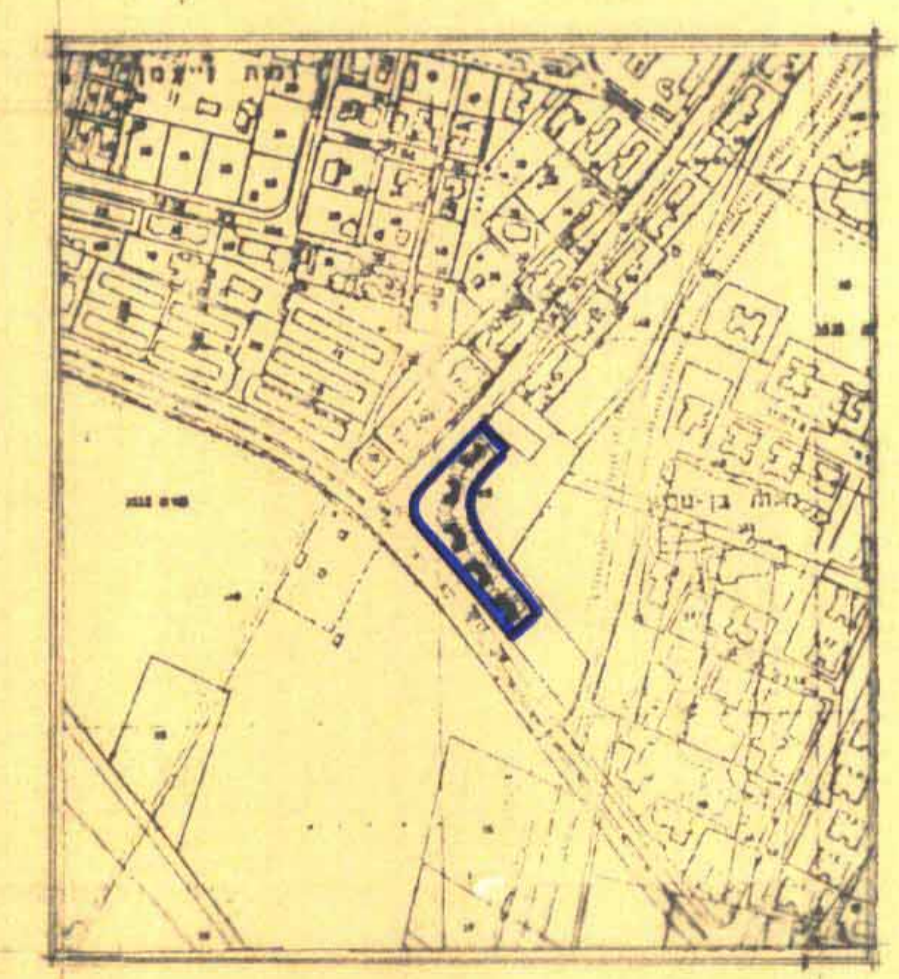
תאריך.



תכ' מלב מוצע 1:1250



תכ' מלב קיים 1:1250



תדשים הסביבה 1:5000