מחוז תכנון מקומי "יבנה"

תכנית תשריטית יב/3/146

שינוי לתכנית תשריטית יב/146 ויב/2/146

משרד הפנים
חוק התכנון והבניה תשכ"ה-1965
מחוז מרכז
מרחב תכנון מקומי יבנה
תכנית מפורטת מס' יב/146/3
הודעה המתפרסמת בילקוט הפרסומים
מיום 25.5.83 המליצה לוועדה המחוזית
להפקדת התכנית לעיל.
מנהל מינהל בלתי לתכנון יושב ראש הוועדה

מרחב התכנון
נפה רחובות
המקום עיר רחובות יסודות - המשכלת
גוש 4943
חלקי חלקות 49
יחס ותחבורה הוועדה המקומית לתכנון ולבניה "יבנה"
כולל הקרקע מינהל מקרקעי ישראל
שטח התכנית 631 דונם
קנה מידה 1:1250
תאריך 25.7.82

הוגש לאישור/לאישור
המליצה הוועדה המחוזית/המקומית מיום
23/6/83
מתכנן המחוז

מקרא
גבול התכנית
איזור מגורים א
שטח ציבורי פתוח לשביל

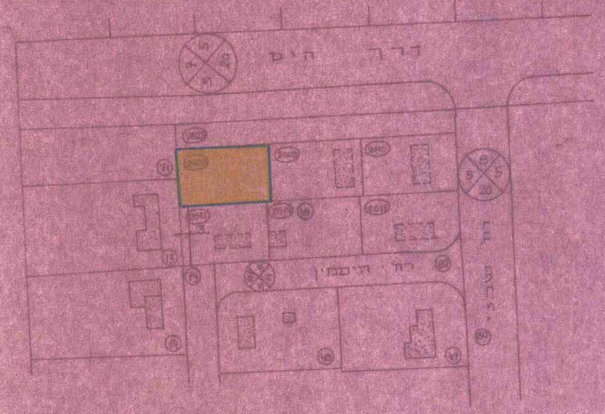

מצב קיים

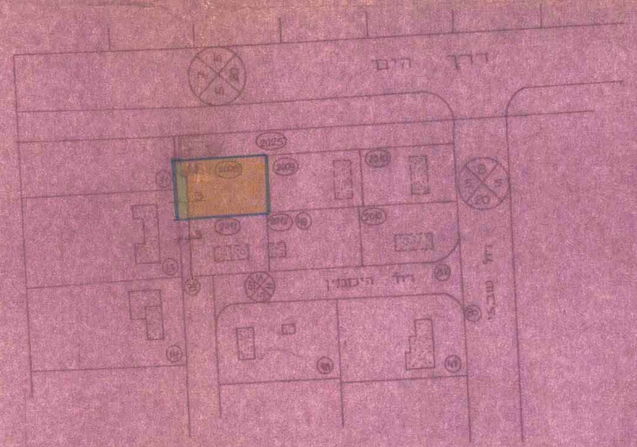

מצב מוצע

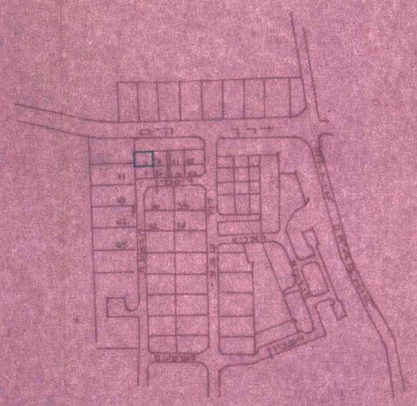

תרשים סביבה

תוכנית הגבולות המקומית

תוכנית הגבולות המקומית

הוגש לאישור הוועדה המחוזית לתכנון ובניה
ב.מ.ר.
3.4.86