

# מרחב תכנון מקומי "אמודה" תכנית מפורטת מס. 134/א-3 שינוי לתכנית שיכונים ציבוריים מס. 3/62/2

משרד הפנים  
חוק התכנון והבניה תשכ"ה-1965  
מחוז: מ"א  
מרחב תכנון מקומי: אמודה  
תכנית: 134/א-3  
מועצה המחוזית בישיבתה ה: 10/4  
מיום: 13.8.80  
החליטה לחתום חוק: ישיב ראש הועדה  
לחכמת הנכבד לעיל.  
סגן שנתל כללי לתכנון

מחוז: מ"א  
נפה: רחובות  
מקום: יבנה  
גוש: 4945  
חלקות: 31, 15, 13, 11  
בעל הקרקע: מינהל מקרקעי ישראל  
מחבר התכנית: מועצה מקומית יבנה  
מגיש התכנית: מועצה מקומית יבנה  
שטח התכנית: 10,125 מ"ד  
תאריך: 21.10.79

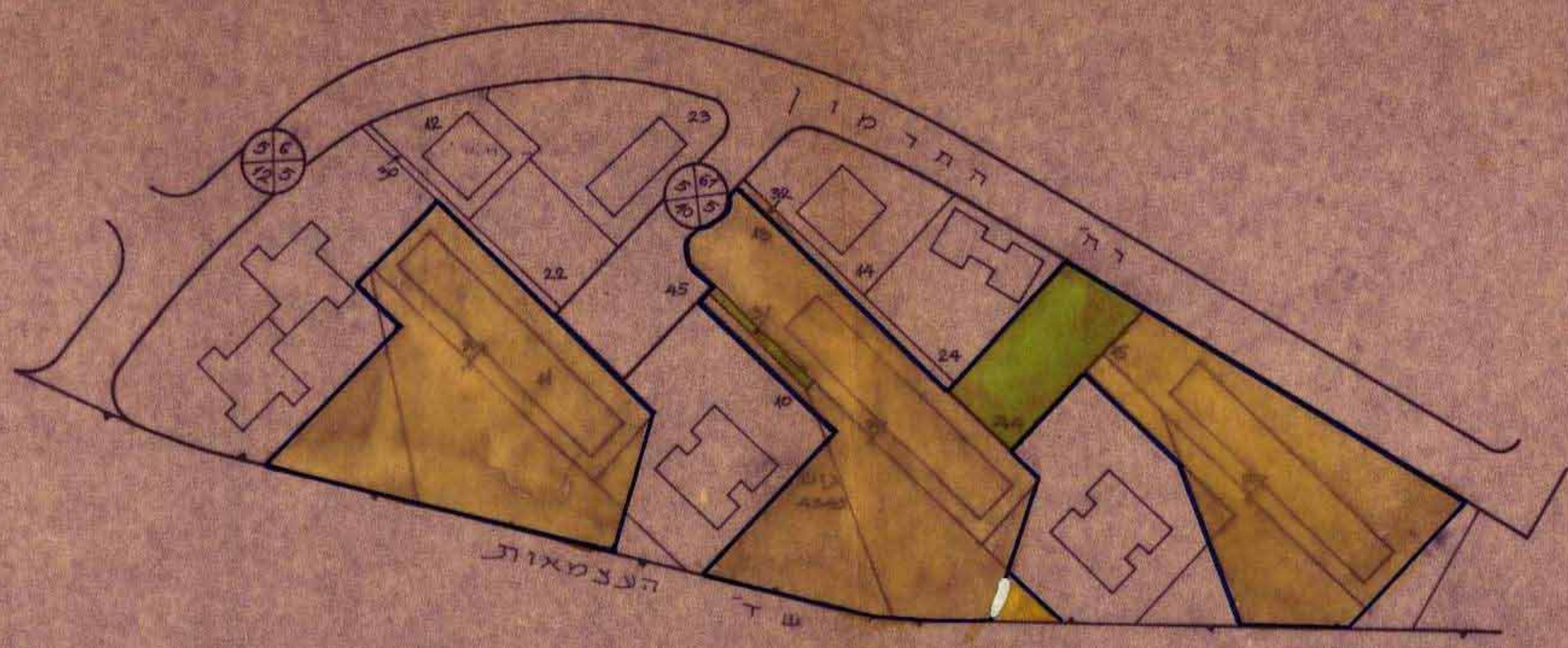
טבלת שטחים קיימים

שטח החלקה במ"ד	יעד החלקה	מס' החלקה
1,353	מגורים ג'	41
1,758	"	42
1,757	"	45
58	שביל ציבורי	34
770	ציבורי פתוח	44
4,425	מגורים ג'	
10,125	סה"כ	2

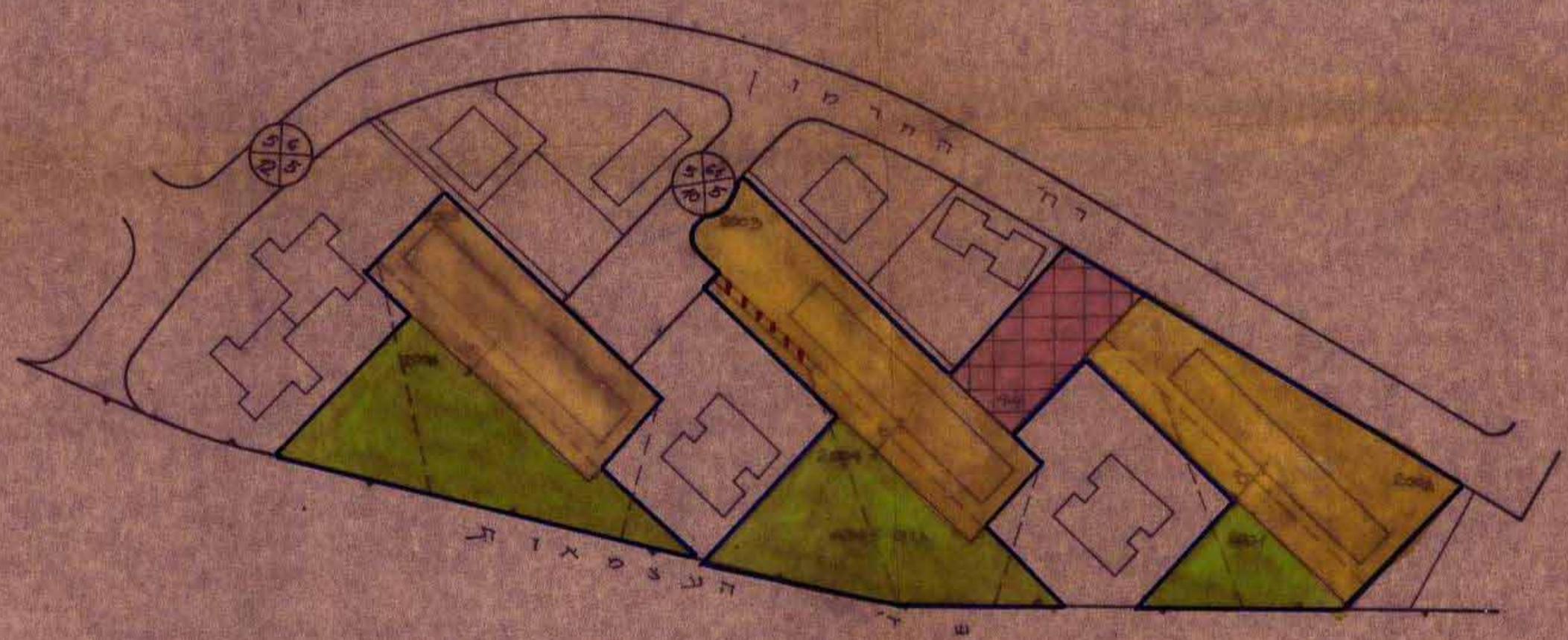
טבלת שטחים מוצעים

שטח המגרש במ"ד	יעוד המגרש	מס המגרש
535	ציבורי פתוח	2001
2,157	מגורים ג'	2002
2,082	מגורים ג'	2003
1,452	ציבורי פתוח	2004
1,623	מגורים ג'	2005
1,466	ציבורי פתוח	2006
770	תחנה	44
10,125	סה"כ	

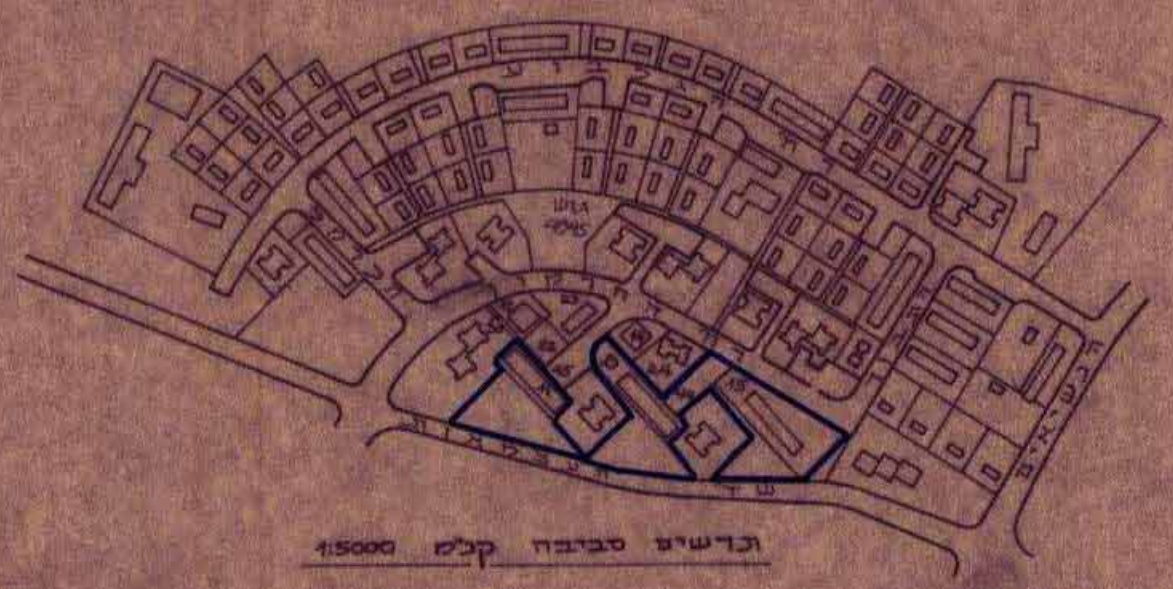
- מקדא
- גבול התכנית
  - אזור מגורים ג'
  - שטח ציבורי פתוח ועובילים
  - חניה מוצעת
  - שביל לבטול



מצב קיים



מצב מוצע



ברישיע סביבה קלמ 1:5000

הערה: מדידות שטחי המגרשים הינה גרפית

התימות בעל הקרקע

התימות מחבר ומגיש התכנית



חוק התכנון והבניה תשכ"ה-1965  
ועדה מקומית לתכנון ובניה  
"יבנה"  
הכנת מסמך מתקדם  
בישיבה מס'  
הוחלט