

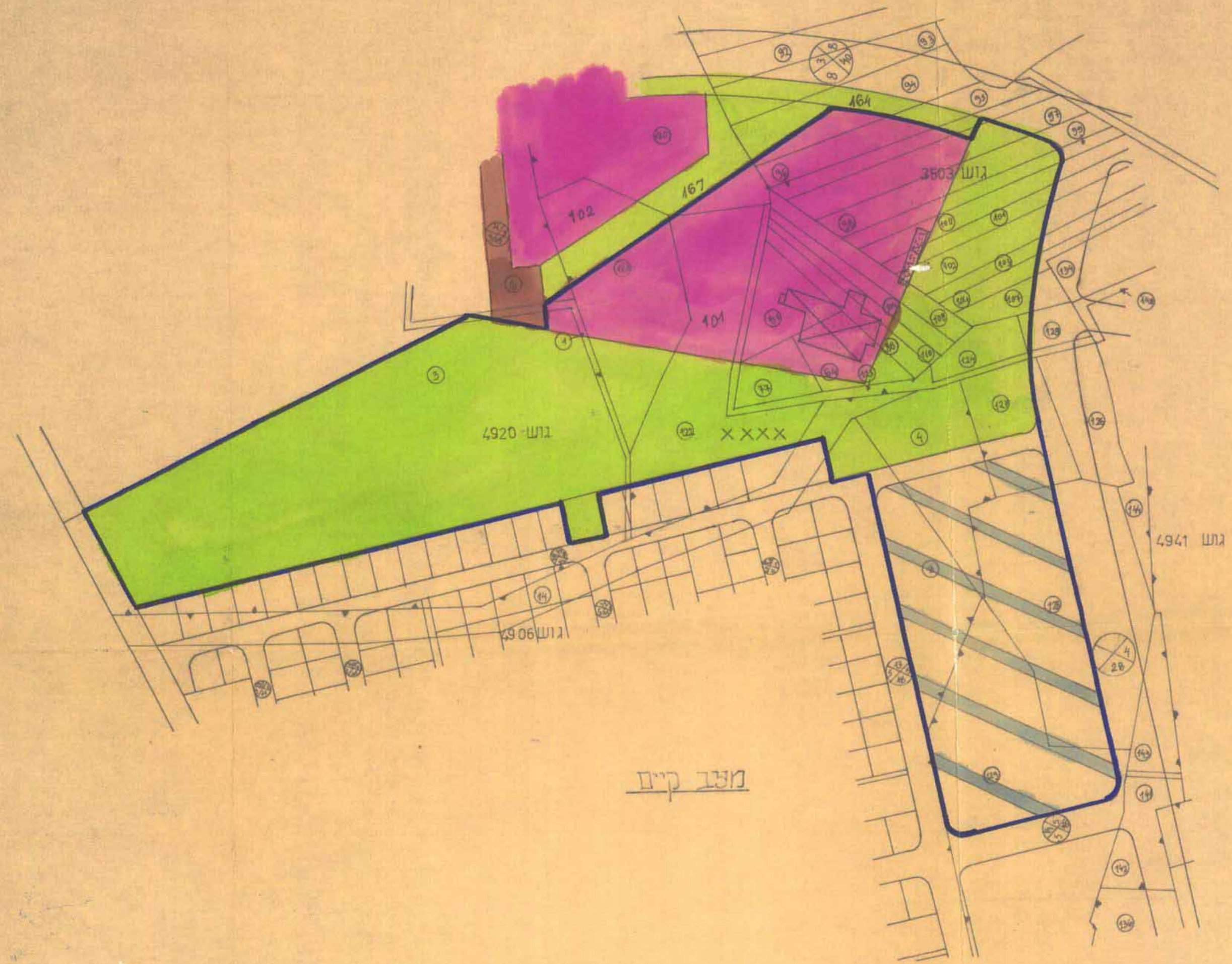
מרחב תכנון מקומי - יבנה

תכנית מס' 4/122/ב

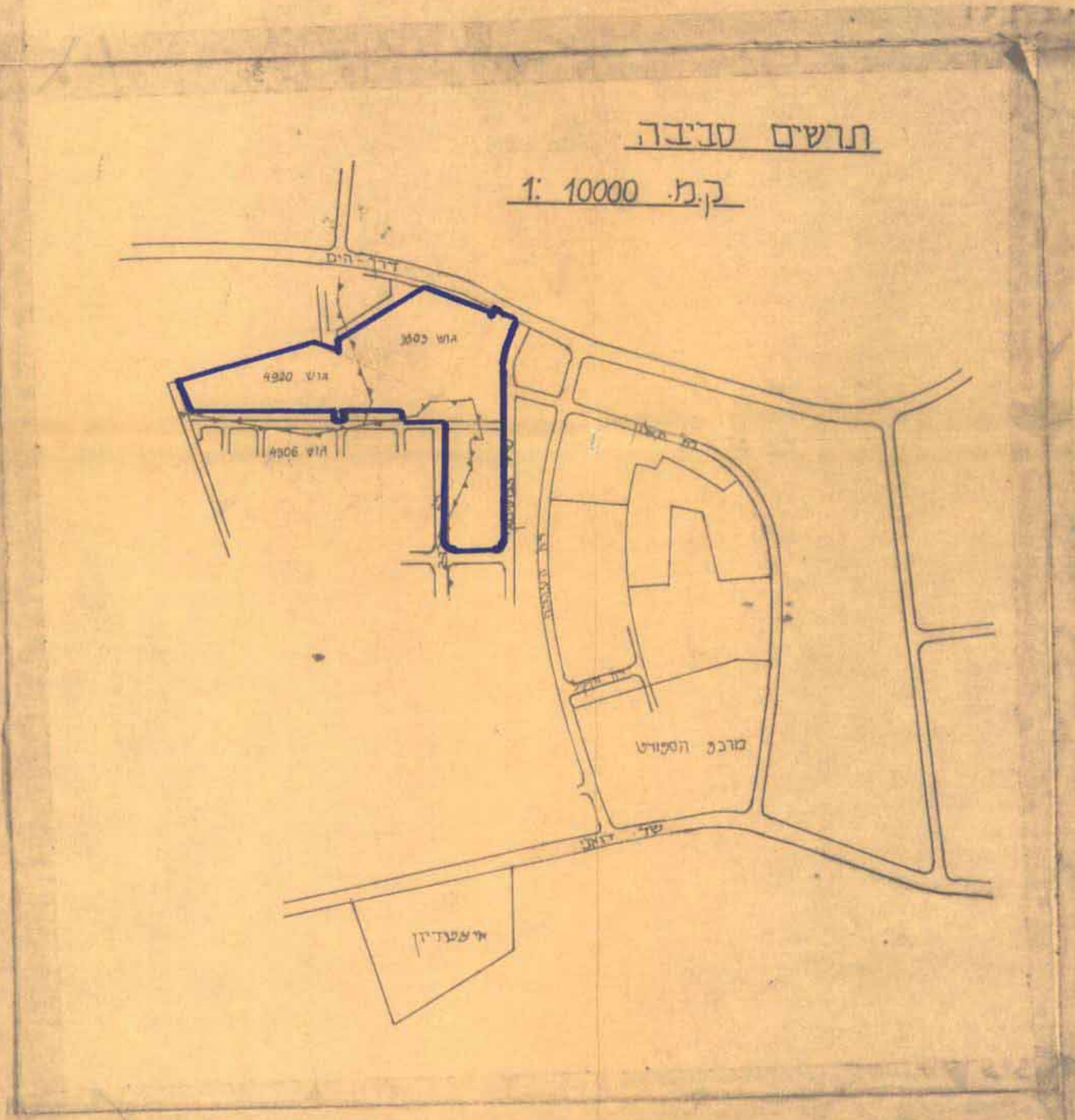
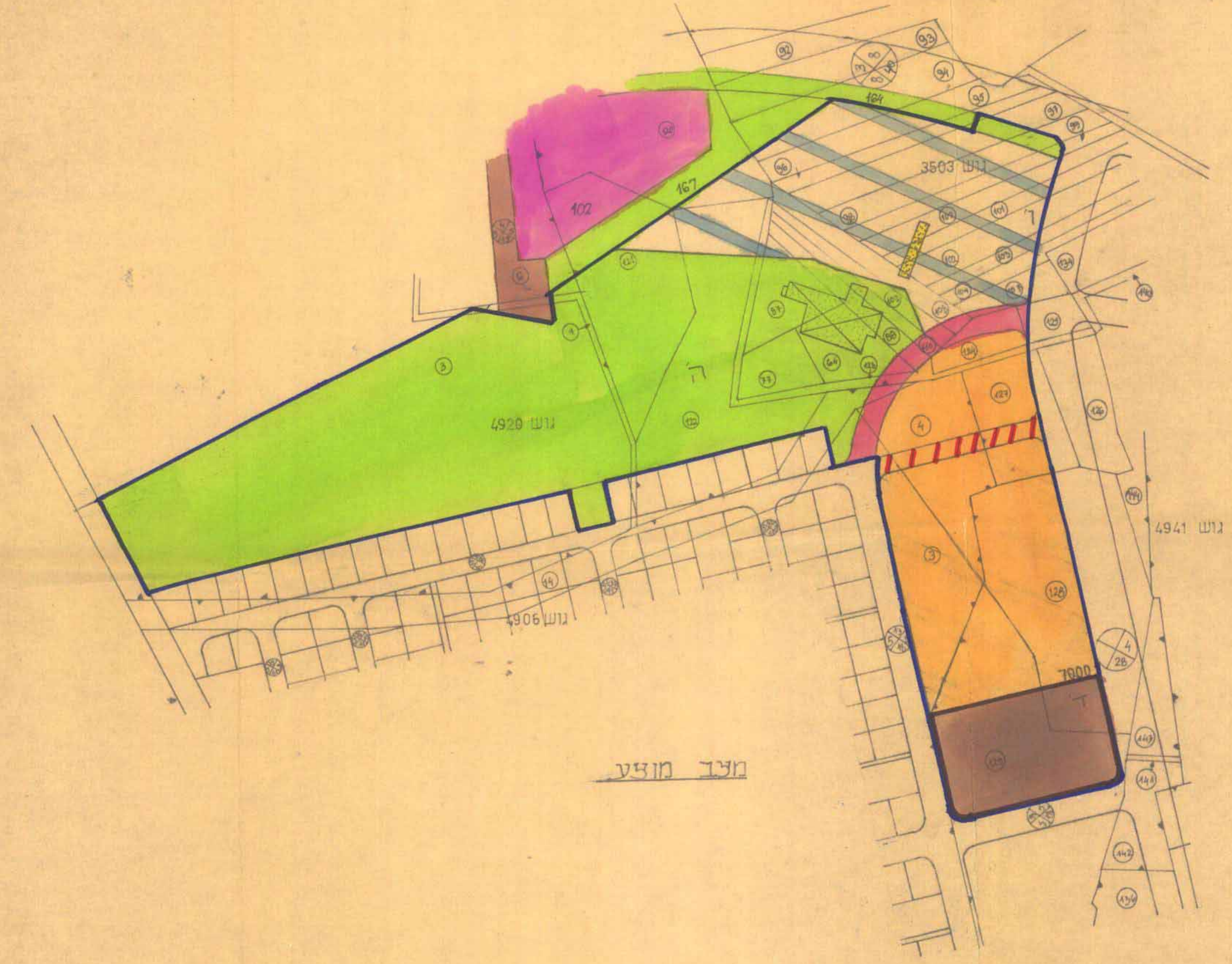

שינוי לתכנית מפורטת מס' 1/95/ב' ובר' 1/22/ב'

טבלת שטחים

יעוד המגרש	מזבז קיים		מזבז מוצע	
	שטח במ"ר	%	שטח במ"ר	%
תעשייה	26,926	23.23		
מגורים א			20,839	17.97
בנין ציבור			8,060	6.95
ש.צ.פ.	64,415	55.59	60,917	52.55
דרכים	1,265	1.09	2,790	2.44
קנטרי קלאב	23,296	20.09	23,296	20.09
סה"כ	115,902	100.00	115,902	100.00



הערה: המדידה הנה גרפית, טעיה בעקבות מדידה בשטח לא תחשב בשטח ת.ב.ע.



מחוז: **המחוז הדרומי**
 נפה: **רחובות**
 מקום: **יבנה שב' בה איכון**
 גוש 3503 חלקות 107, 104, 94, 124, 110, 108, 87, 77, 64, 129-127, 125, 123-120

בעל הקרקע: **גוש 4920 חלק מחלקות 6,3,1**
 יזם ומחבר התכנית: **גוש 4906 חלק מחלקות 14,3**
 שטח התכנית: **מנהל מקרקעי ישראלי ומזעצה מקומית יבנה**
 קמ: **הועדה המקומית לתכנון ולבניה יבנה**
 מס' 115.902
 1:2500

- מקרא:**
- גבול התכנית
 - אזור מגורים א'
 - שטח לבנין ציבור
 - שטח ציבורי פתוח
 - אזור תעשייה
 - קנטרי קלאב
 - דרך קיימת
 - דרך מוצעת
 - דרך לביטוח
 - מבנה להדיסה

תועמת הועדה המקומית | תועמת הועדה המחוזית

הוקם התכנון והבניה תשכ"ה-1965
 ועדה מקומית לתכנון ובניה
 "יבנה"
 תכנית מפורטת מס' 4/122/ב'
 שינוי מס' 1/95/ב' ובר' 1/22/ב'
 הועדה המחוזית לתכנון ובניה
 יבנה