

מרחב תכנון מקומי יבנה

תכנית חסי יב/163/2

שינוי לתכנית מכורטת יב/163 ותכנית בר/96/1

השירות המרכזי לתכנון ולבניה
חוק התכנון והבניה תשכ"ה-1965

מחוז: **המרכז**
מרחב תכנון: **יבנה**
תכנית: **יב/163/2**
תאריך: **2.11.84**
מס' תכנית: **5784**
מס' חלקי: **3530, 3511, 3514, 3547, 3548**

תשריט

ק.ב.ח. 1:1250

מחוז: המרכז
נכה: רחובות
מקום: יבנה

חלקי גושים: 3530 3511 3514 3547 3548
בעל הקרקע: מינהל הקרקעי ישראל + מ.מ. יבנה
יוזם התכנית: הוועדה המקומית לתכנון ולבניה
יבנה וחברת 'עמים'

המתכנן: **השרד דוד בסט**
שטח התכנית: **48 דונם**

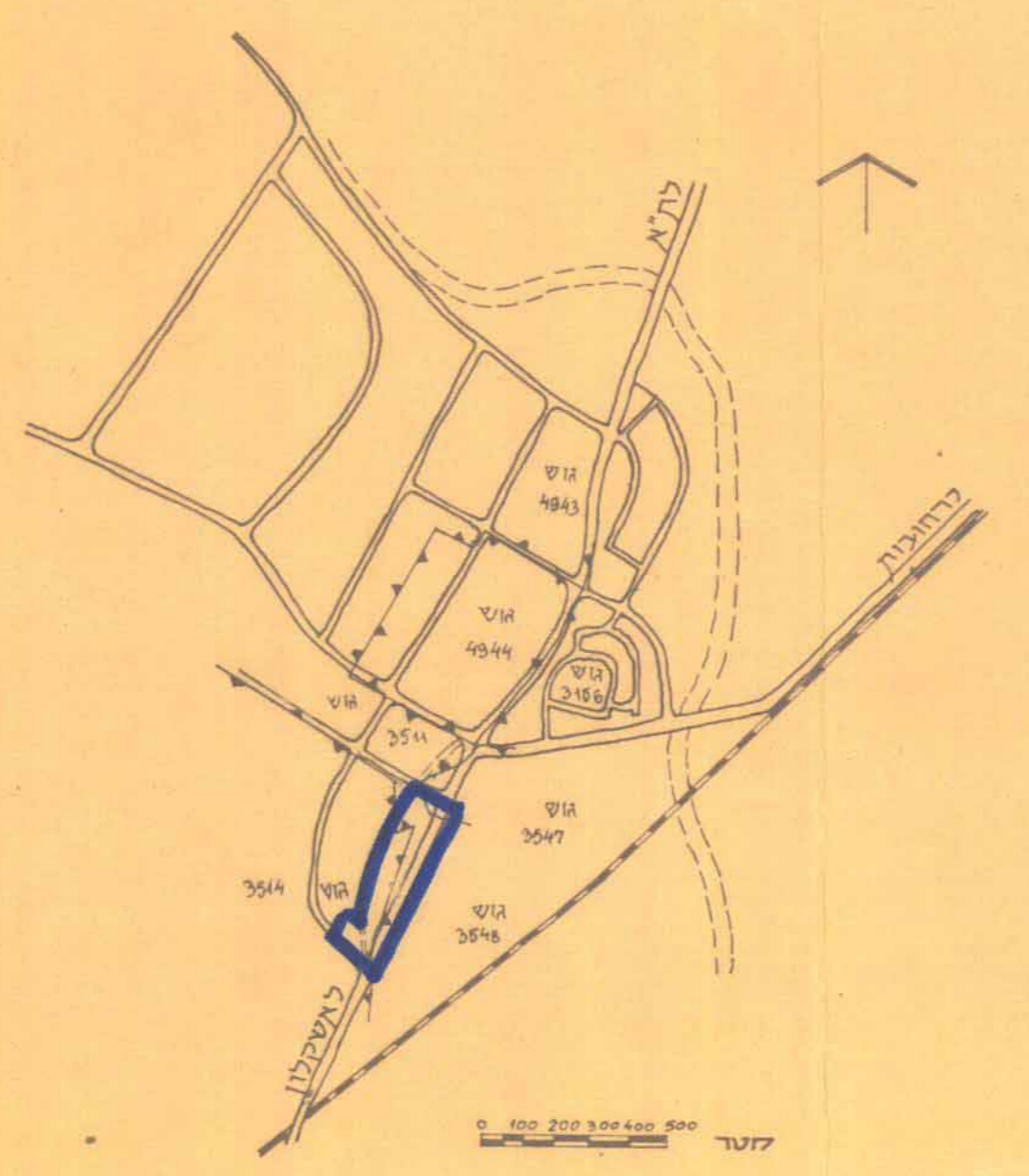
מקרא:

-  גבול התכנית
-  גבול מגרש חדש ומספרו
-  גבול גוש ומספרו
-  מבנה להריסה
-  מלאכה
-  דרך קיימת או מאושרת
-  דרך מוצעת
-  מס' הדרך
-  קו בנין
-  חוץ הדרך
-  דרך מבוטלת
-  מגרש מיוחד
-  ש.צ.פ.
-  שטח להשלמה
-  שטח לחוסד

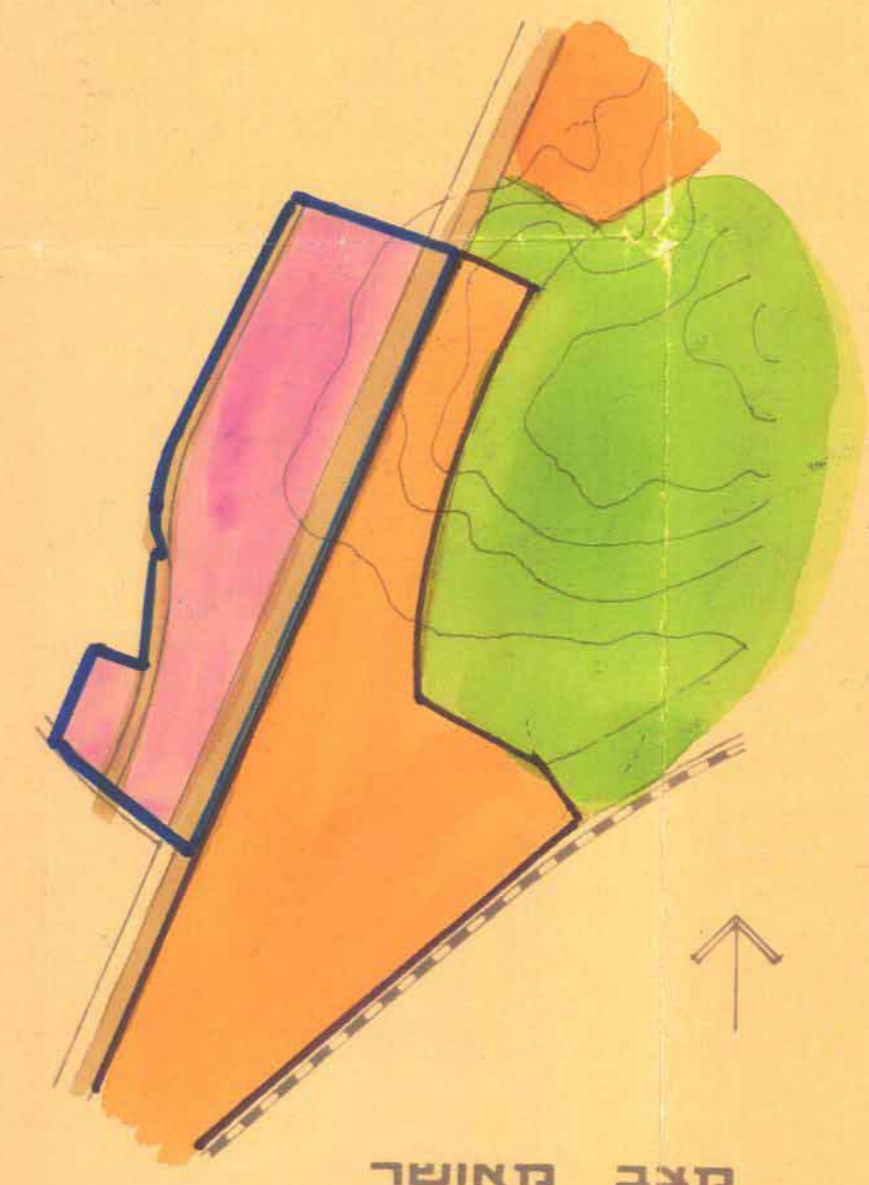
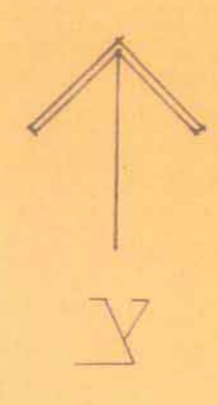
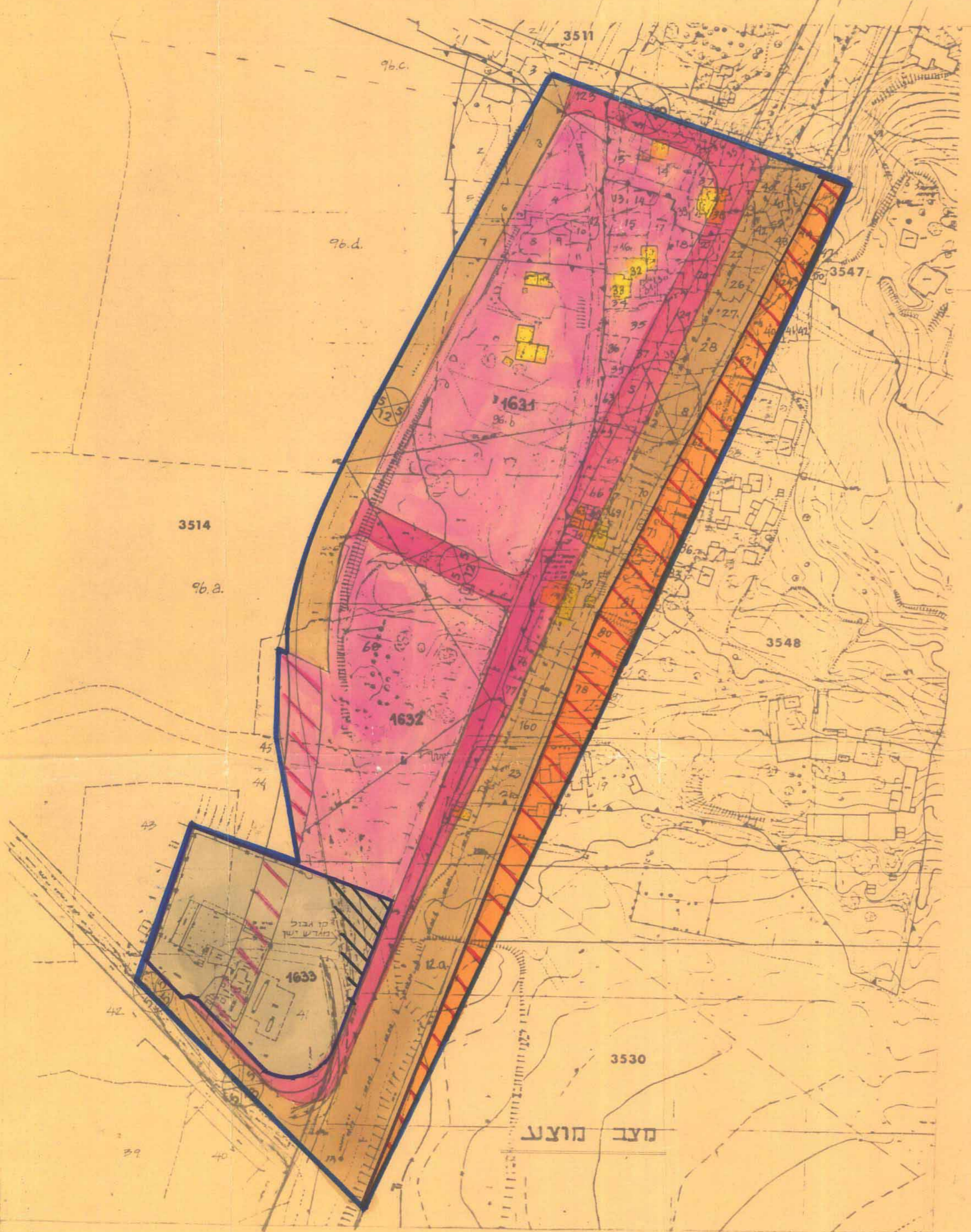
%	שטח בדונמים	יעוד האזור
39.72	19.46	מלאכה
39.78	19.49	כבישים
10.37	5.37	מגרש מיוחד
9.73	4.77	שטח לחוסד
100.00	48.00	סה"כ

חתימת הנדסת
חתימת בעל הקרקע
חתימת היוזם
תאריך: 2.11.84

הערה: המדידה הינה גרפית, עשויה בעקבות מדידה בשטח לא תחשב נכסיו ת.ב.ע.



תרשים סביבה



מצב האושר
ק.מ. 1:5000