

מרחב תכנון מקומי נתניה

תכנית מתאר מקומית: מס' נת/ 537 / 10

שנוי תכנית מתאר מקומית מס' נת/ 537 תרש"צ ו/ 3/14



מחוז: המרכז
 נפה: השרון
 מקום: שכונ דרום
 גוש: 7933
 חלקה: 152


תוקף התכנון והכניה תשכ"ה-1985
 תנאים המסוימים/התנאים לתכנון ולכניה נתניה
 אושר
 בישיבה מס' 336/84...מיום...
 מהנדס העיר
 יו"ר ועדה

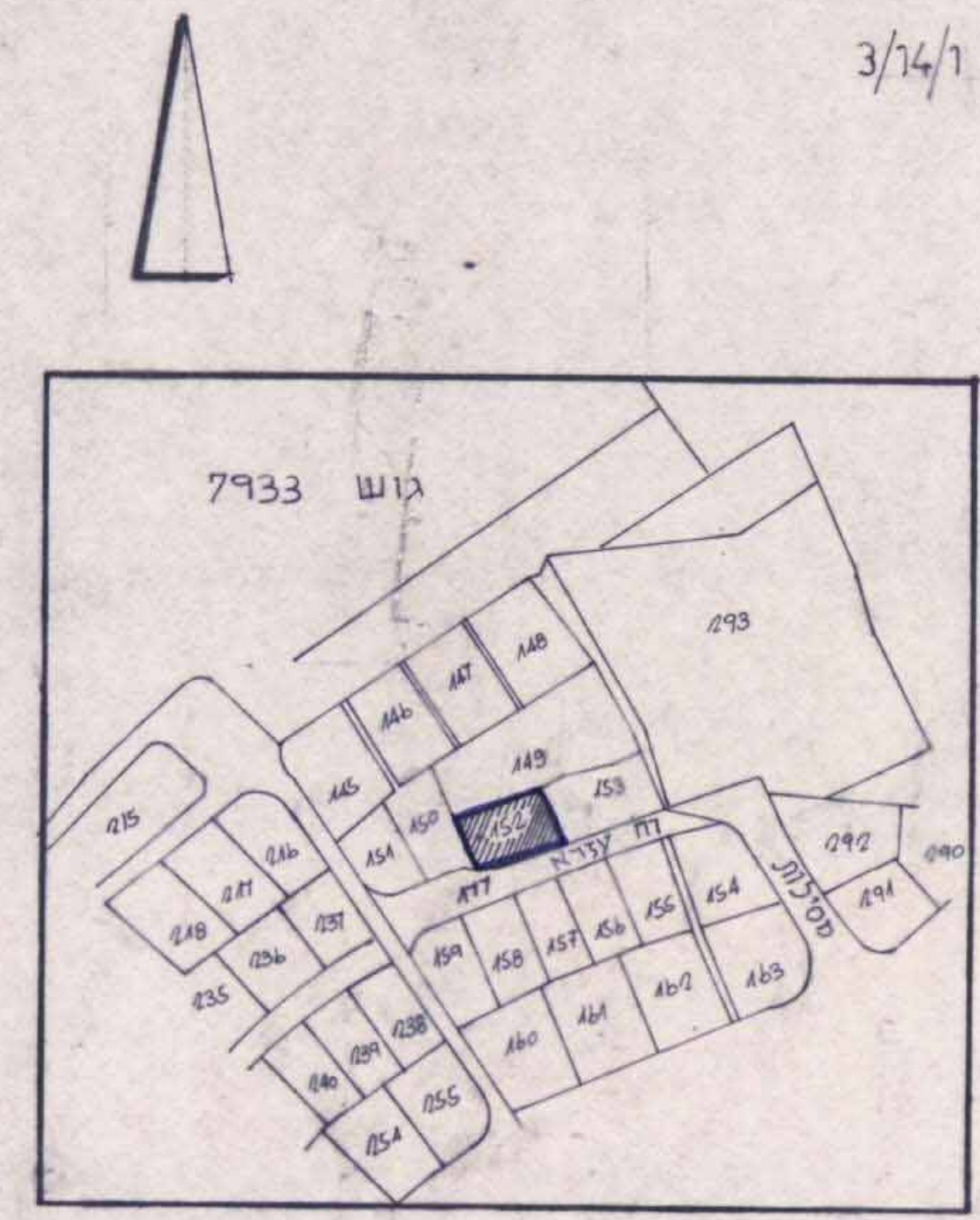
בעל הקרקע: מנהל מקרקעי ישראל
 היוזם: ועדה מקומית לתכנון ובניה נתניה
 המתכנן: ע. ענבר. אדריכלות ובנין ערים
 שטח התכנית: 782 מ"ר

צבר וידע להפקת לישה
 תולדת היזום והחלטה/מסגרת מיום
 תש"ד
 מהנדס המרחב

משרד הפנים מחוז המרכז
 חוק התכנון והבניה תשכ"ה-1965
 אישור תכנית מס. נת-537/10
 הועדה המחוזית לתכנון ולכניה החליטה
 ביום 17.5.81 לאשר את התכנית.
 יורי הועדה המחוזית

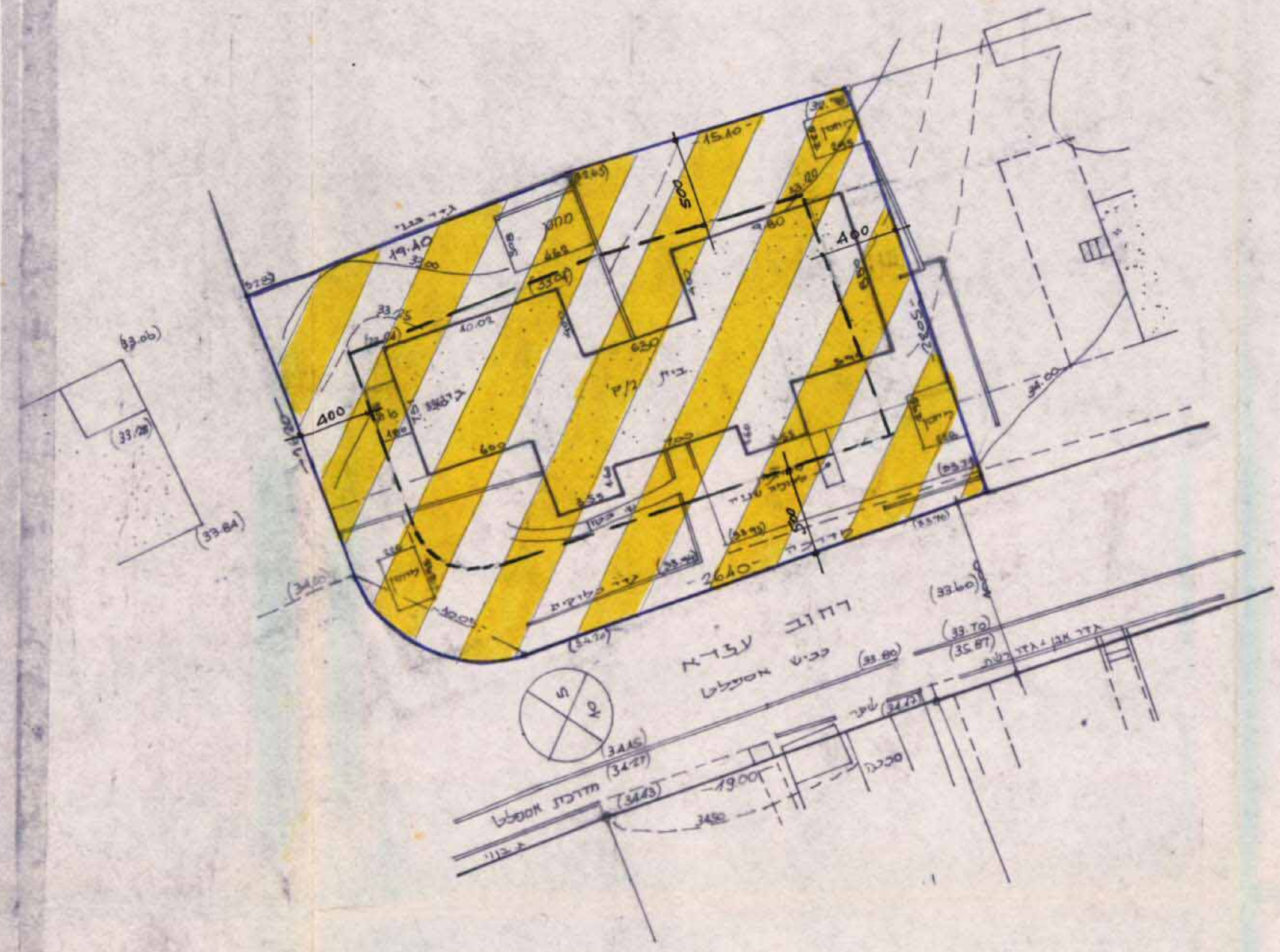
- מקרא**
-  גבול התכנית
 -  אזור מגורים
 -  בנין קיים
 -  קו בנין קיים
 -  קו בנין מוצע

חתימת בעל הקרקע: _____
 חתימת היוזם: _____
 חתימת המתכנן: 



תרשים סביבה קמ. 1:2500

תשריט מצב קיים: קמ. 1:250



ועדה: התכנית הישנה על יסוד סידורי מ-1965

תשריט מצב מוצע קמ. 1:250

