






מחוז: המרכז  
 שטח תכנון עיר נתניה  
 תכנית בנין ערים מפורטת מס' נת/114/8  
 נפה: השרון  
 העיר: נתניה  
 הועדה המקומית לבניה ולתכנון עיר נתניה  
 גוש: 8269  
 חלקות: 30-35 בסך 760 מ"ר  
 שטח התכנית: 760 מ"ר  
 היוזם: הועדה המקומית לבניה ולתכנון עיר נתניה  
 תאריך: 26.11.62  
 קנה מדה: 1:250

מקרא:

-  גבול התכנית
-  דרך קימת
-  דרך חדשה
-  בית להריסה
-  סמון דרכים

חולצמות:

מחלקת המהנדס העירוני, נתניה	
ה-ע	מס' סדורי
ק-ע	תיק מס'
א-ע	תאריך: 26.11.62
המהנדס העירוני	

פקודת בנין ערים 1936	
הועדה המקומית לבניה ולתכנון עיר נתניה	
תכנית בנין עיר לחצות קרקע / מפורטת	
מס' נת/114/8	
בשיבת מס' 79	מיום 26.11.62
להעביר תכנית זו לועדה המחוזית לבניה ולתכנון ערים, טחח המרכז	
בהמלצה להפקדה / לתרשות נתן תוקף לה-	
יושב ראש הועדה	המהנדס