

א. ש. 20

מחוז המרכז.
 מרחב תכנון מקומי שרונים.
 תכנית מפורטת הצ/6-1/14 שינוי
 לתוכנית מתאר הצ/6-1/0.
 המקום: אליכין.
 גוש: 7922.
 חלקה: 147.
 היוזם: המועצה המקומית אליכין.
 המתכנן: המחלקה הטכנית של הועדה
 המקומית.

בעלי הקרקע:
 שטח התוכנית: 2,446 ~ בערך.
 ק. מ. 1:250

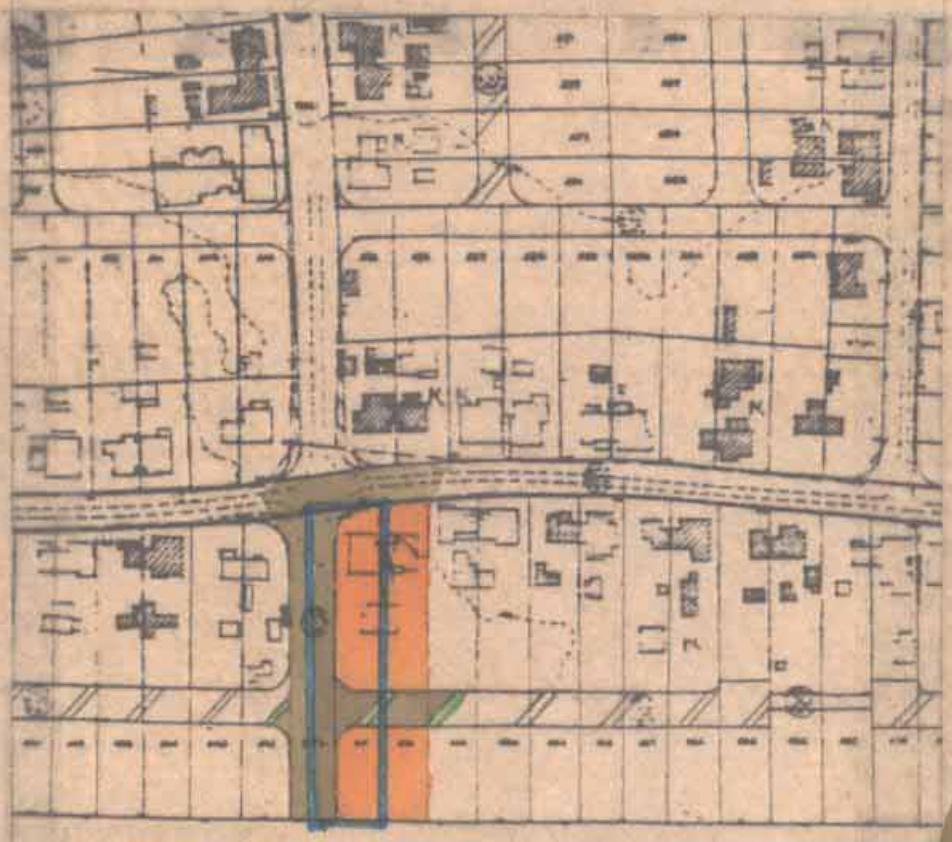
תאריך:

מאי 1990

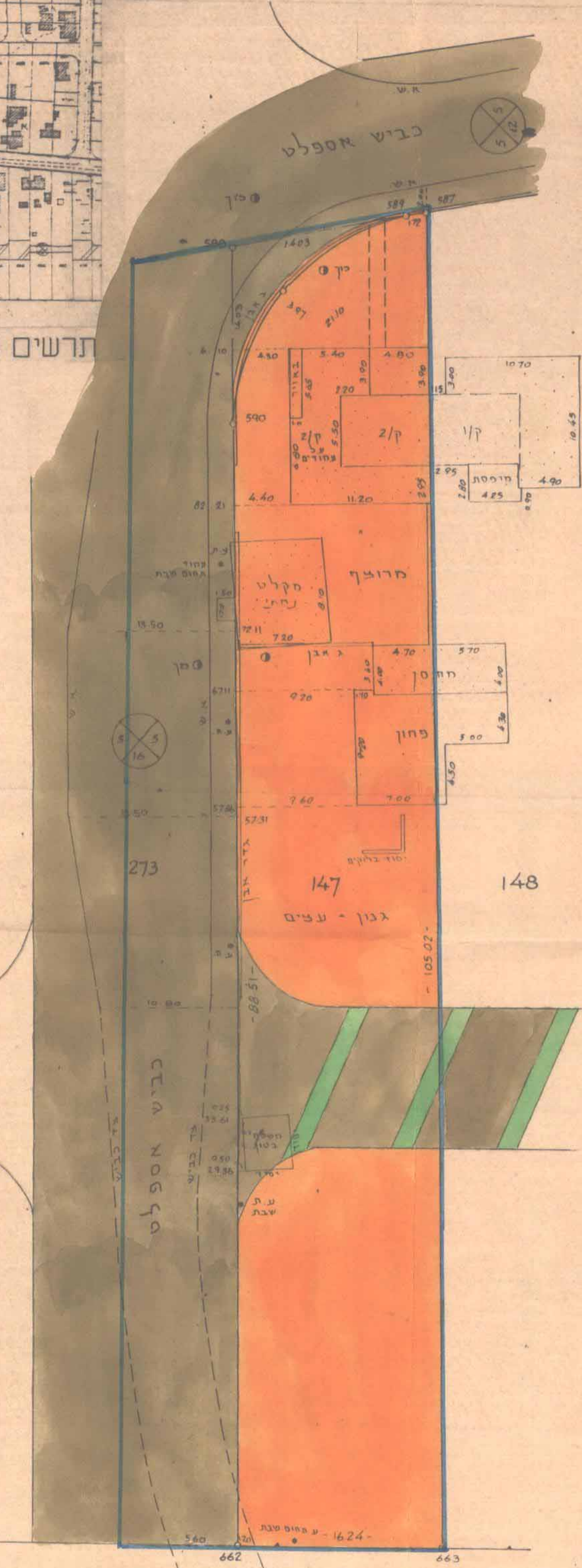
חתימת הרשויות:

משרד המים מחוז תל-אביב
 חוק התכנון והבניה תשכ"ח-1988
 ת.ש. תכנית מס' 147/6-1/14
 התחום מאושרת מבח
 סעיף 1100 לחוק
 יו"ר ועדת התכנון

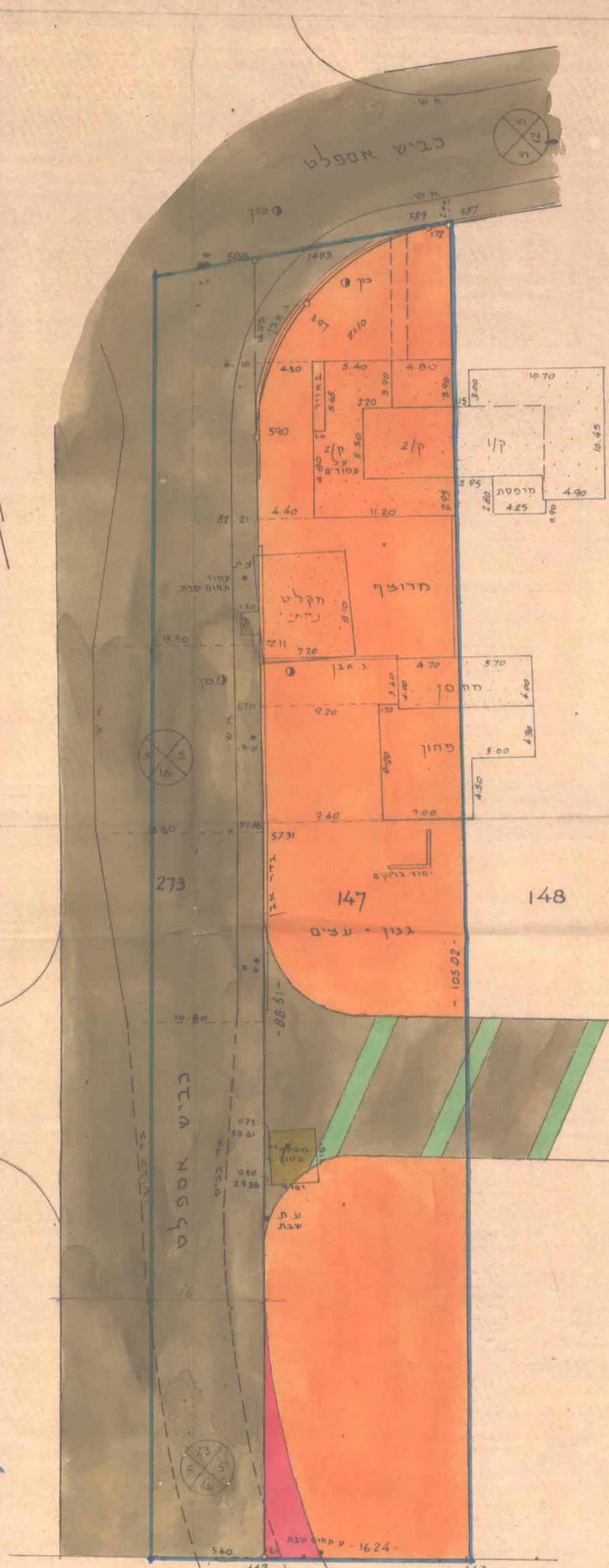
חוק התכנון והבניה תשכ"ח - 1988
 יועץ מקצועי לרשות מקומית / יועץ
 ליועץ מס' / מתאר מס' 147/6-1/14
 יו"ר ועדת מס' 1100 מיום 23.11.90
 יועץ להקניית לועדה המחוזית בתכנון להשקרת
 מס' 1100



ת.רשים סביבה
 ק.מ. 1:2500



מצב קיים ק.מ. 1:250



מצב מוצע ק.מ. 1:250

- מקרא**
-  גבול התכנית
 -  דרך קיימת
 -  דרך מועעת
 -  דרך משולבת
 -  איזור מגורים א'
 -  להדיסה