מרחב תכנון מקומי "המרכז"

תכנית מפורטת מס. מל/1462

שינוי לתכנית מתאר ממ/825

מחוז	המרכז
נפה	רמלה
מקום	באר יעקב
גוש	4041
חלקה	23 חלק
שטח התכנית	3750 מ"ר אזור מסחרי מיוחד לתחנת תדלוק 3000 מ"ר דרך קיימת/ מאושרת 750 מ"ר
בעל הקרקע	בנימין פרידה
יוזם התכנית	הועדה המקומית "המרכז" והמועצה המקומית באר יעקב
מחבר התכנית	המח' הטכנית של חברת "דלק" בע"מ

מחוז המרכז
חוק התכנון והבניה תשכ"ה-1965
הודעה המופקדת לבניית ולתכנון עיר
הודעה
הוגשה לפי סע' 1462/מ מס' 1462/מ
מקום הבנייה בשטח לתכנון ולבניה המקומי
מיום 2/2/72
מס' 1462/מ
מקום הבנייה
חתימת הבעל

חתימות

בעל הקרקע :

יוזם התכנית :

המועצה המקומית

מחבר התכנית

תאריך :

מקרא

- גבול התכנית
- שטח חקלאי
- איזור מסחרי מיוחד לתחנת תדלוק
- דרך מאושרת/ קיימת

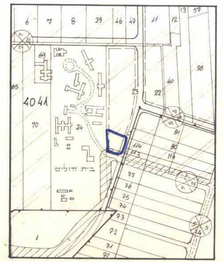

תרשים הסביבה
קנ.מ. 1:5.000

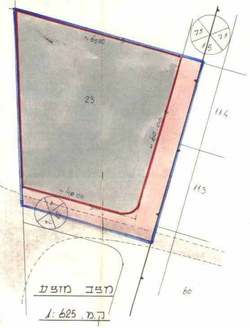

מצב מוצע
קנ.מ. 1:625

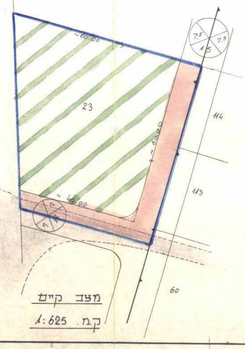
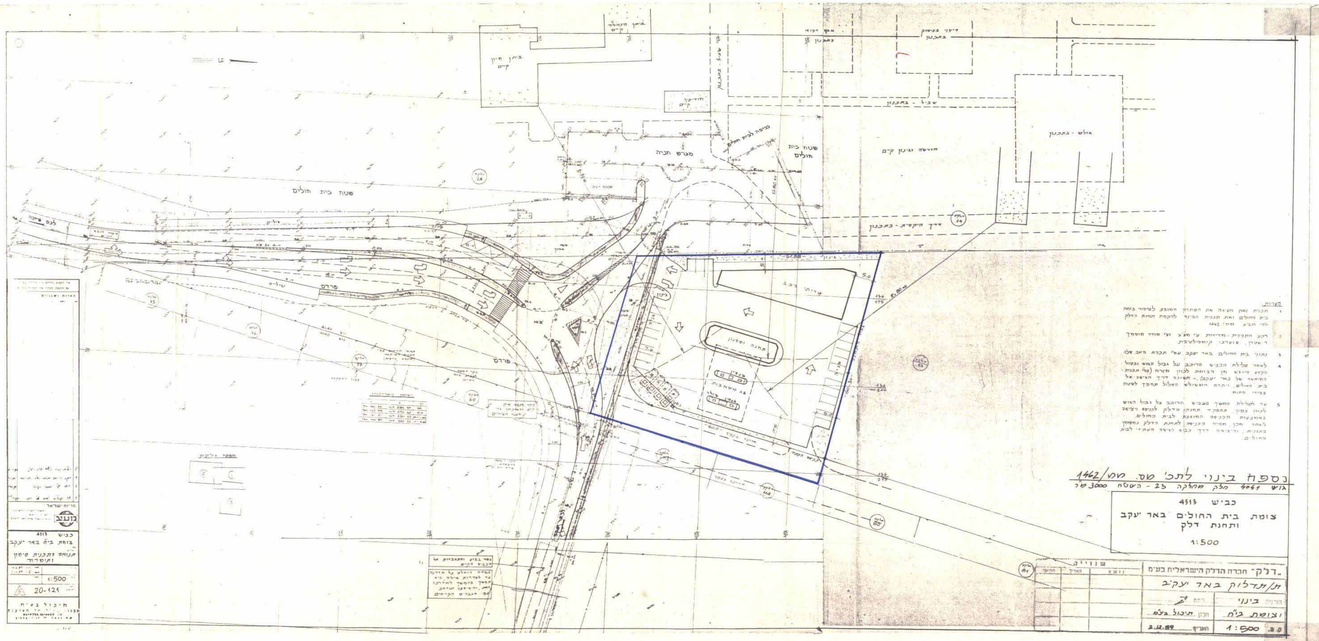
מצב קיים
קנ.מ. 1:625