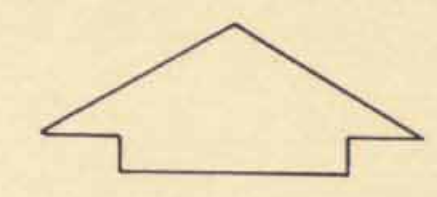


מרחב תכנון מקומי "אפיקי הירקון" תשריט חצורף לתכנית מס' אפ/202 שינוי לתכנית מתאר מס' מח/830 ואפ/2000

מסמך ב'



משרד המגורים והתכנון
מחלקת התכנון והמבנה
אישור תכנית מס' אפ/202
הועדה המקומית לתכנון ולמבנה התלמה
יום: 12.12.89
שם: א. א. א. א.
חתימת המועצה המקומית

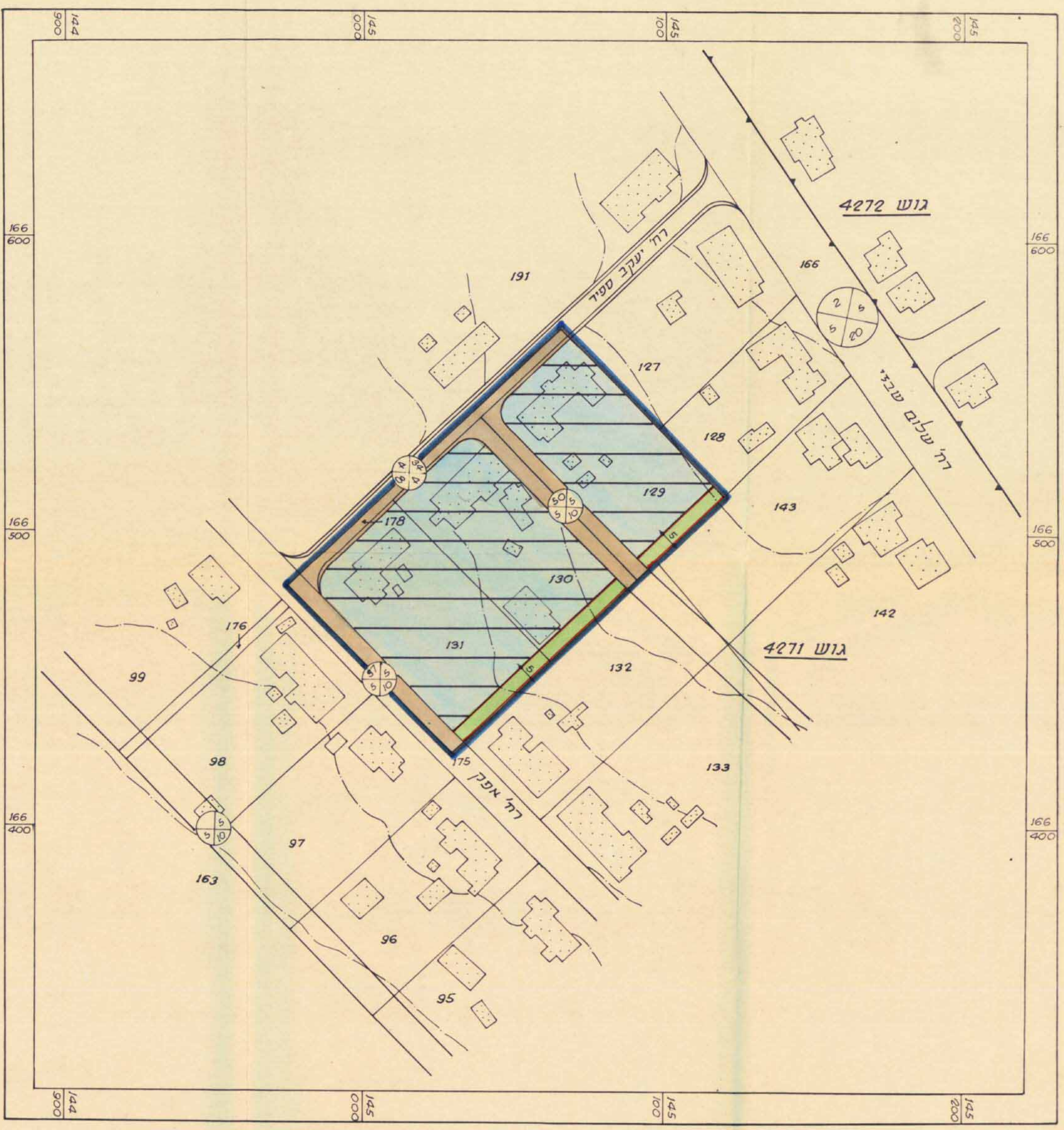
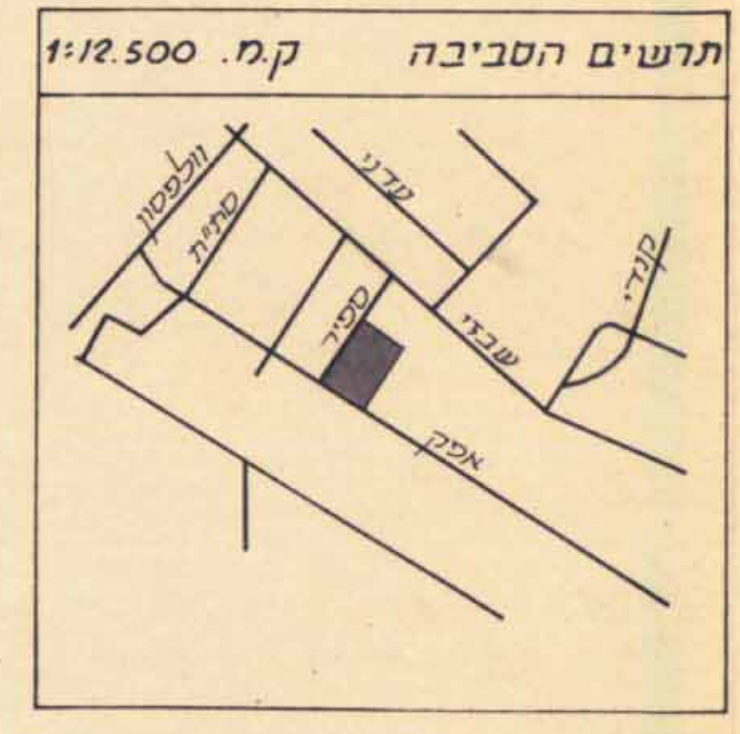
- מחוז:** המרכז
נפה: פתח תקוה
מועצה מקומית: ראש העין
גוש: 4271
חלקות: 129 - 131, חלק מ: 175, 178
מקום: ראש העין, רח' יעקב ספיר פינת רח' אפק.
בעלי הקרקע: מ.מ.י. ואחרים
היועם ומגיש התכנית: הועדה המקומית לתכנון ולמבנה אפיקי הירקון והמועצה המקומית ראש העין
עורך התכנית: י. פינצ'ו - ש. דוה, אדריכלים ומתכנני ערים בע"מ
שטח התכנית: 9.600 ד'
קנה מידה: 1:1000

גבולות התחום המוגדרים
אחלקת המגורים המוגדרת בתוכנית
המיקום

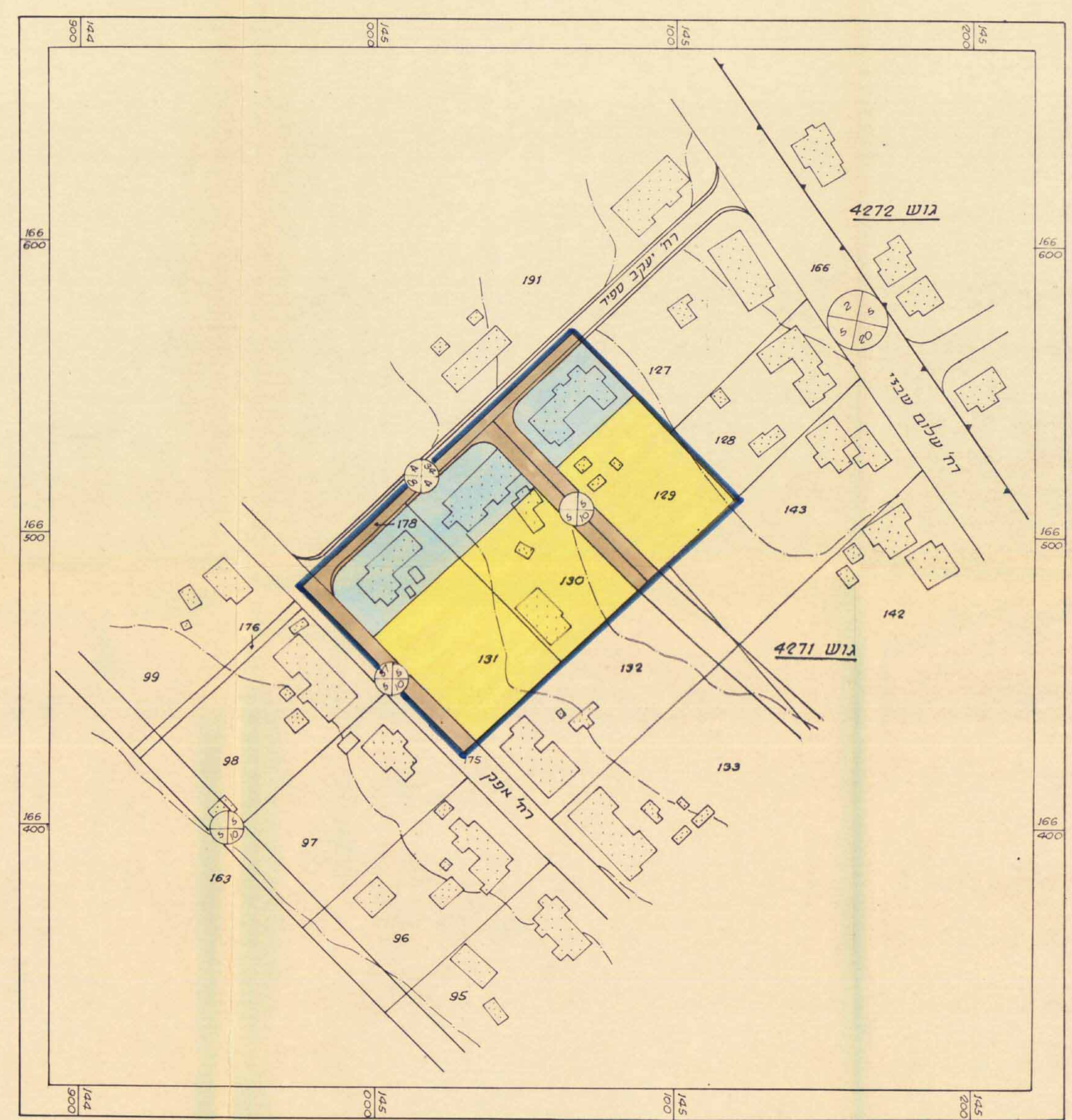
טבלת ריכוז שטחים

היעוד	מזב קיים	מזב מוצע
מגורים	86.00	80.00
ציבורי פתוח	-	6.00
דרכים	14.00	14.00
סכ"כ	100.00	100.00

- מ ק ר א**
- גבול התכנית
 - גבול גוש
 - גבול חלקה קיימת ומס'
 - גבול חלקה קיימת לביטול
 - גבול מגרש חדש ומס'
 - דרך קיימת או מאושרת
 - דרך מוצעת
 - דרך לביטול
 - דרך משולבת קיימת / מוצעת
 - חניה קיימת / מוצעת
 - בנין קיים / להריסה
 - מספר הדרך
 - קו בנין
 - רוחב הדרך
 - איזור מגורים א/ו
 - " " ב'
 - " " ג'
 - שטח ציבורי פתוח/שבילים



מצב מוצע



מצב קיים

תאריך	חתימת הועדה המחוזית	חתימת עורך התכנית
16.7.87		לדין בועדה המקומית
21.10.87		" " המחוזית
24.2.88		להפקדה
4.5.89		למתן תוקף

הועדה המחוזית לתכנון ולמבנה
מחלקת התכנון והמבנה
תשריט חצורף מס' אפ/202
יום: 12.12.89
שם: א. א. א. א.
חתימת המועצה המקומית