מחוז תכנון מקומי ראשון-לציון

תכנית מתאר רצ/1/11/22

שינוי לתכנית מתאר רצ/1/11

מחוז: המרכז

נפה: רחובות

מקום: ראשון לציון

גוש: 3945

חלקה: 285

שטח התכנית: 0.509 ד'.

קנה המידה: 1:250

היוזם: הועדה המקומית לתכנון ולבניה ראשל"צ

בעלי הקרקע: מינהל מקרקעי ישראל

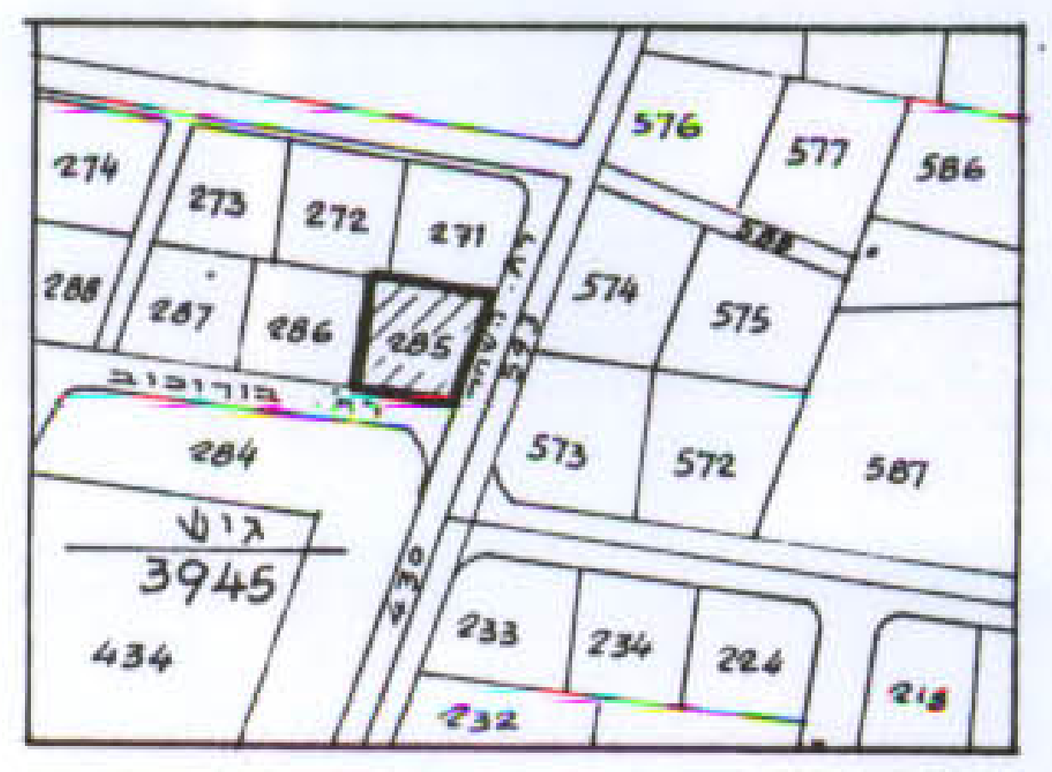

תרשים הסביבה

ק.מ. 1:2500

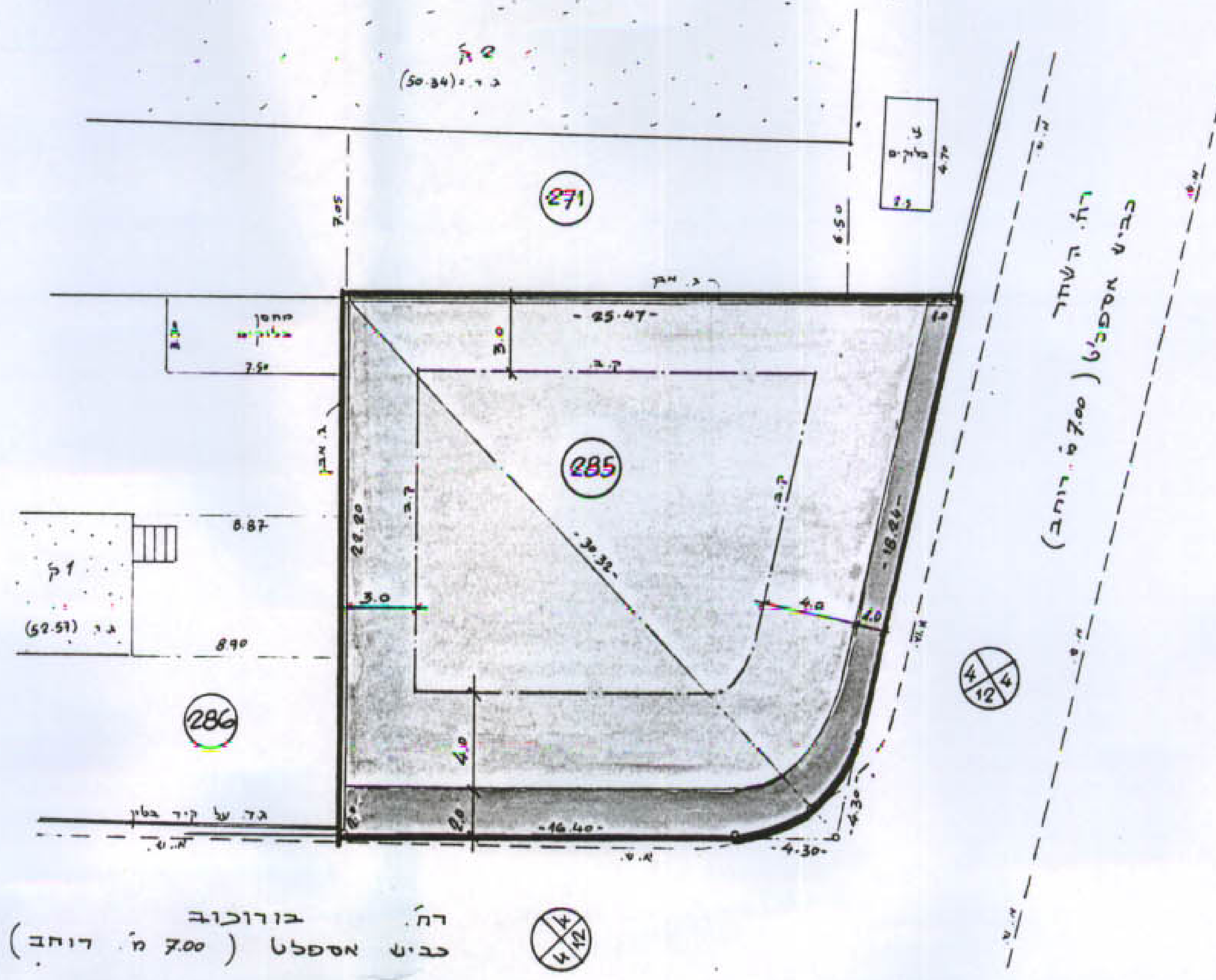

תכנית מצב קיים

ק.מ. 1:250

(לפי תכנית רצ/1/11)

טבלת שטחים

אזור	שטח (מ"ר)	%
מגורים ב'	450	88,4
דרך	59	11,6
סה"כ שטח התכנית (חלקה 285)	509	100%

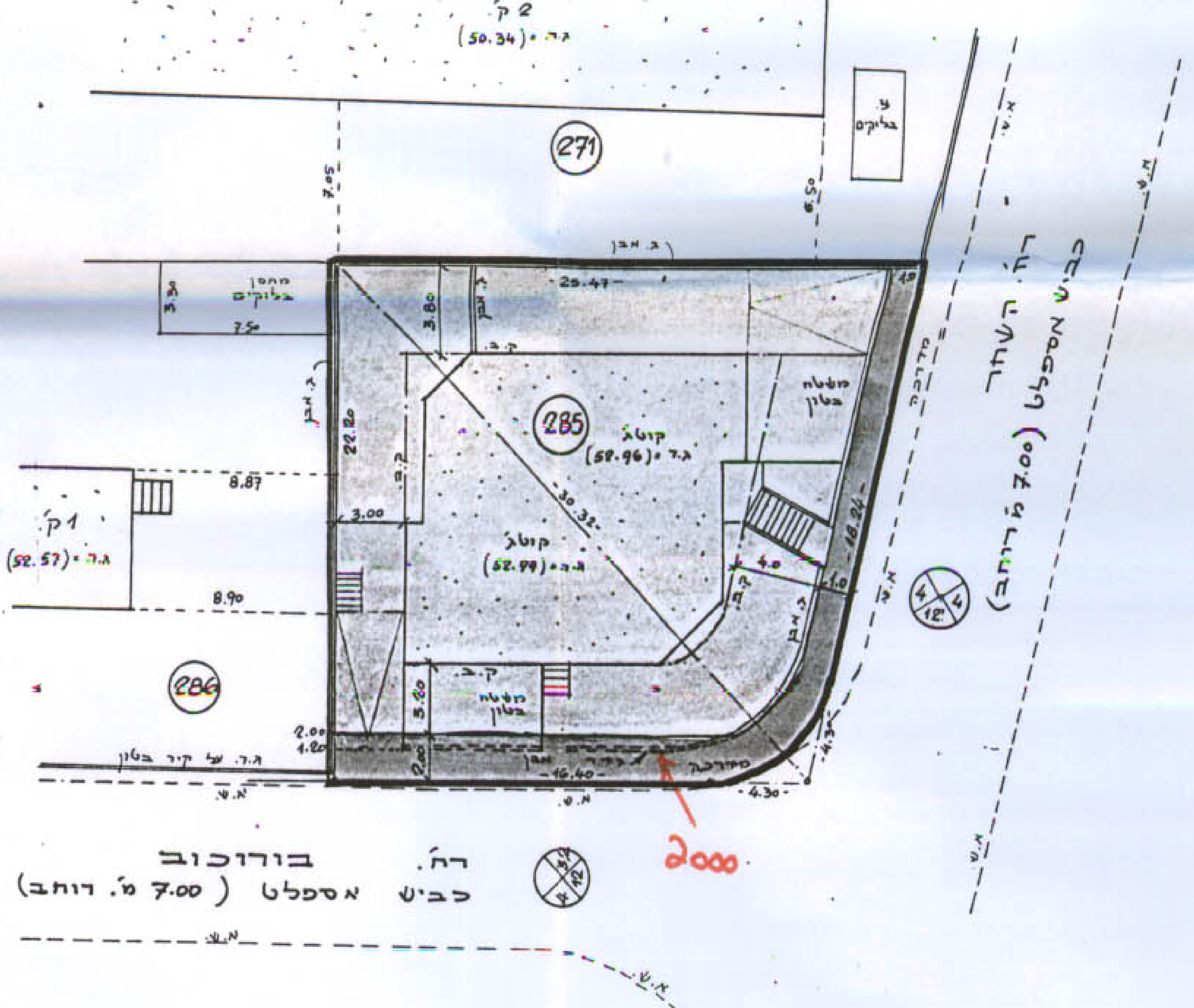

תכנית מצב מוצע

ק.מ. 1:250

מקרא:

גבול התכנית

אזור מגורים ב'

דרך חדשה

מס' חלקה קיימת

בנין קיים

מס. הדרך

קו בנין

רוחב הדרך

חתימות:

היוזם

בעלי הקרקע: (אליה יהודה)

(יחזקאל שאשא)