

מצב מצוע

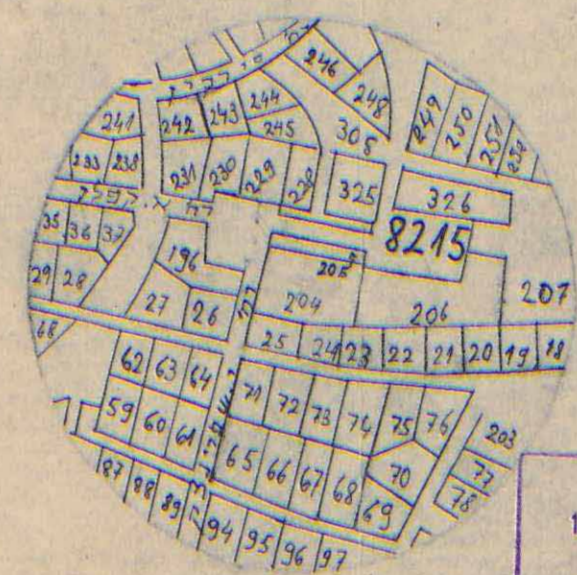
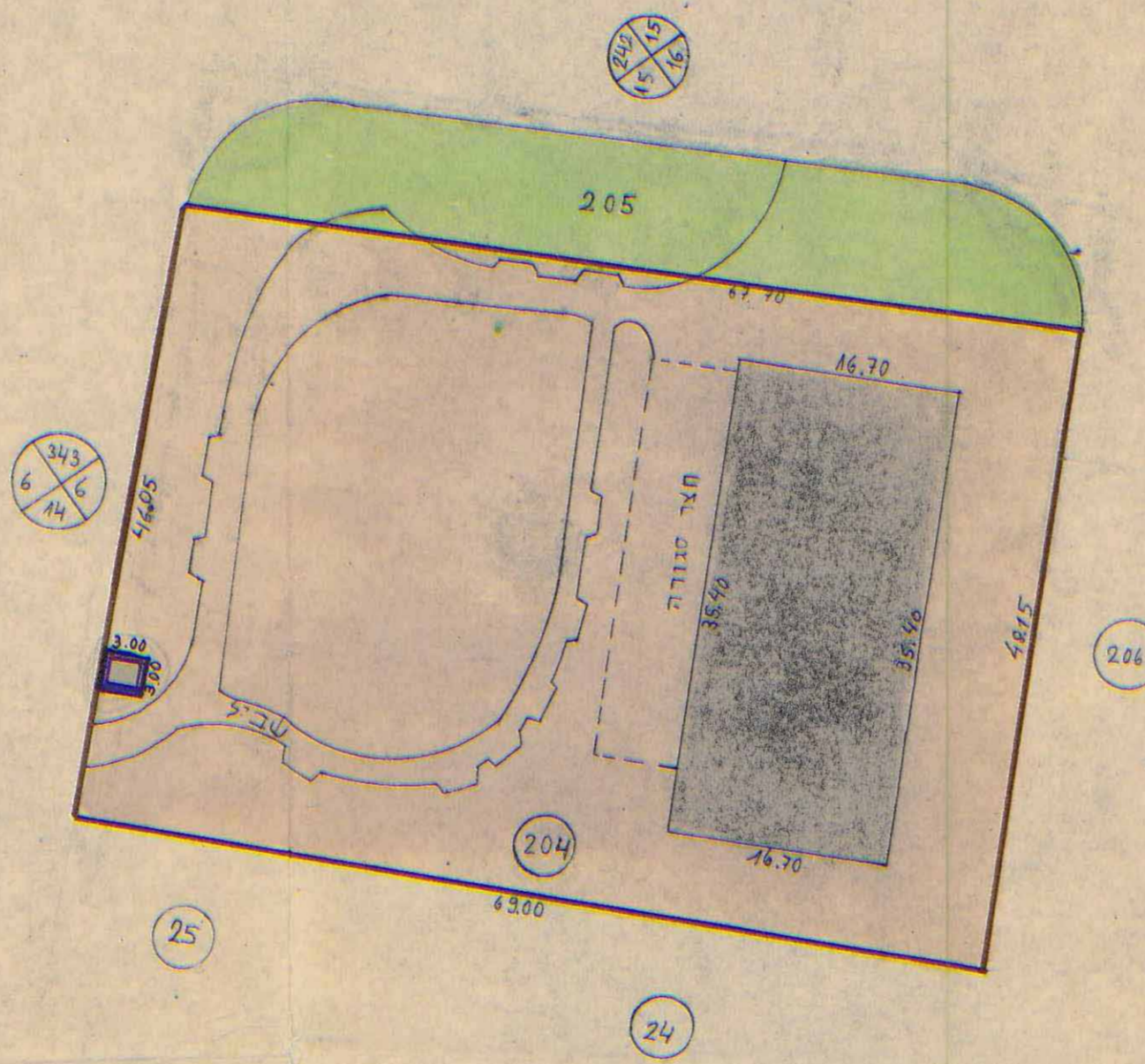
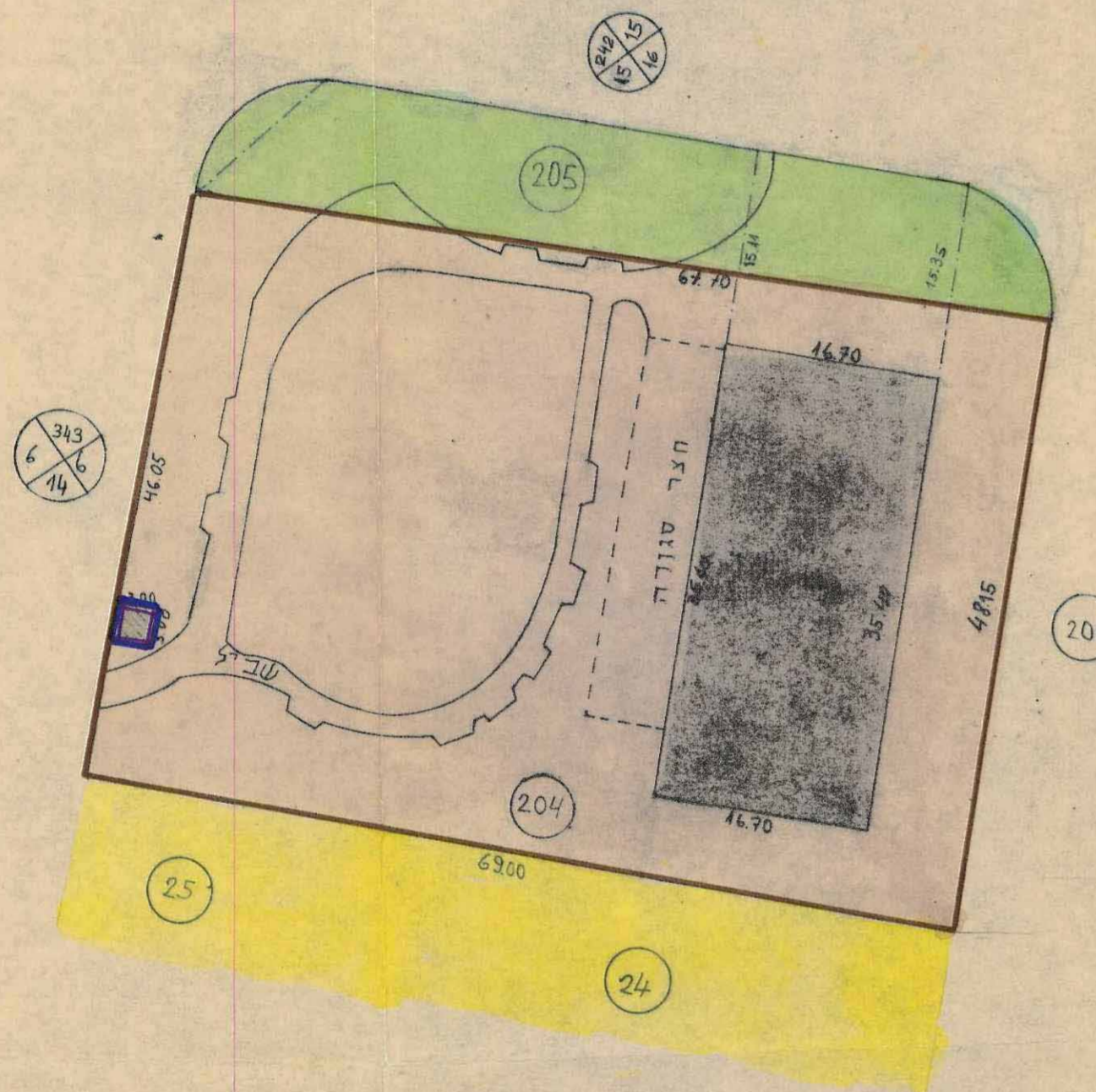
מצב קיים

תלשים הסביבה

ק.מ. 1:5000








מחוז: המרכז  
מחוז תכנון מקומי: נתניה  
תכנית מפורטת נת/366/20  
שינוי לאכזרית מפורטת נת/366  
נלה: השדוק  
העיר: נתניה  
גוש: 8215 חלקה 204

מטרת התכנית: הקמת קיוסק בשטח למבני-ציבור  
שטח האכזרית: 9 מ"מ  
המגיש: עיריית נתניה  
בעל הקרקע: קק"ל  
המבצע: הזעדה המקומית  
המתכנן: משרד מהנדס העיר  
קנה מידה: 1:500



משרד הפנים	חוק התכנון והבנין	ת"ת-1965
מחוז	מחוז תכנון מקומי	נתניה
תכנית	הועדה המחוזית בישיבתה ה-	29
מיום	החליטה לתת תוקף	29.1.82
לחכמת הנכסלת לציל	יושב ראש הועדה	
סגן מנהל כללי לתכנון		

מקרא

-  גבול התכנית
-  שטח ציבורי פתוח
-  דרך
-  מבנים קיימים
-  שטח לבניני ציבור
-  סמון הרחוב
-  מבנה מסחרי (קיוסק)

חתימות

חוק התכנון והבנין תשכ"ה-1965	הועדה המקומית לתכנון ולבנין נתניה	ועדת הפנים לתכנון ולבנין
מס' תכנית	מס' ת"ת	מס' ת"ת
29	29	29
29.1.82	29	29
מחוז	מחוז	מחוז
נתניה	נתניה	נתניה
יושב ראש	יושב ראש	יושב ראש
סגן מנהל	סגן מנהל	סגן מנהל
מס' תכנון	מס' תכנון	מס' תכנון
29	29	29