

מרחב תכנון מקומי המרכז
 שנוי תכנית מואר מס' 4047/מ
 שנוי לתכנית מפורטת מס' שד/534/23

משרד הפנים
 רשמה מנהל
 29-01-1991
 נתקב

מחוז : המרכז
 נפה : פתח תקוה
 מקום : שבין
 גושים : 6722
 חלקות : 67-69, 74-76, 109-114, 143, 142, 141 (חלק)

6723
 67-69
 143, 142, 141

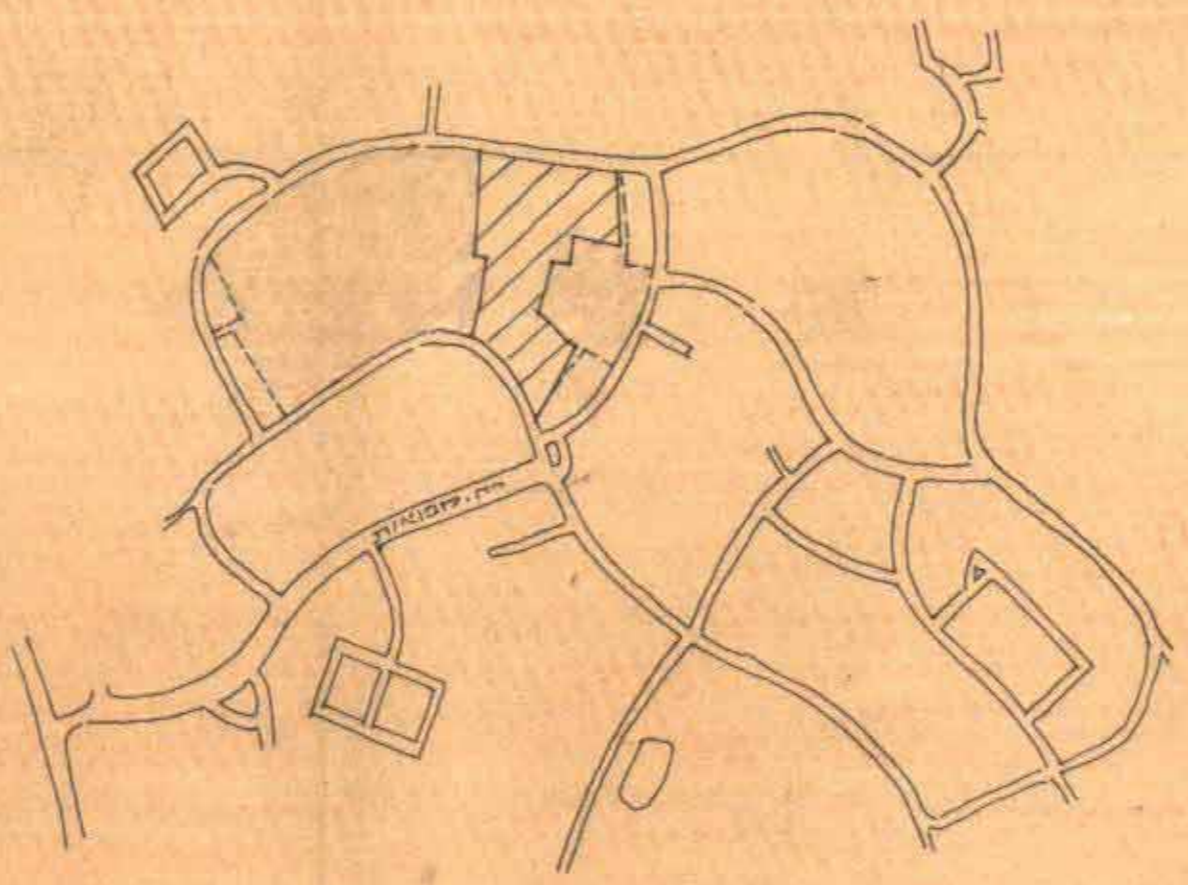

בעל הקרקע : חינהל מקרקעי ישראל
 יוצם התכנית : הוועדה המקומית-המרכז "החב" לבניהול" ב"מ
 עורך התכנית : אדר. א. פרייברג
 עטת התכנית : 66.547 סד

מקרא

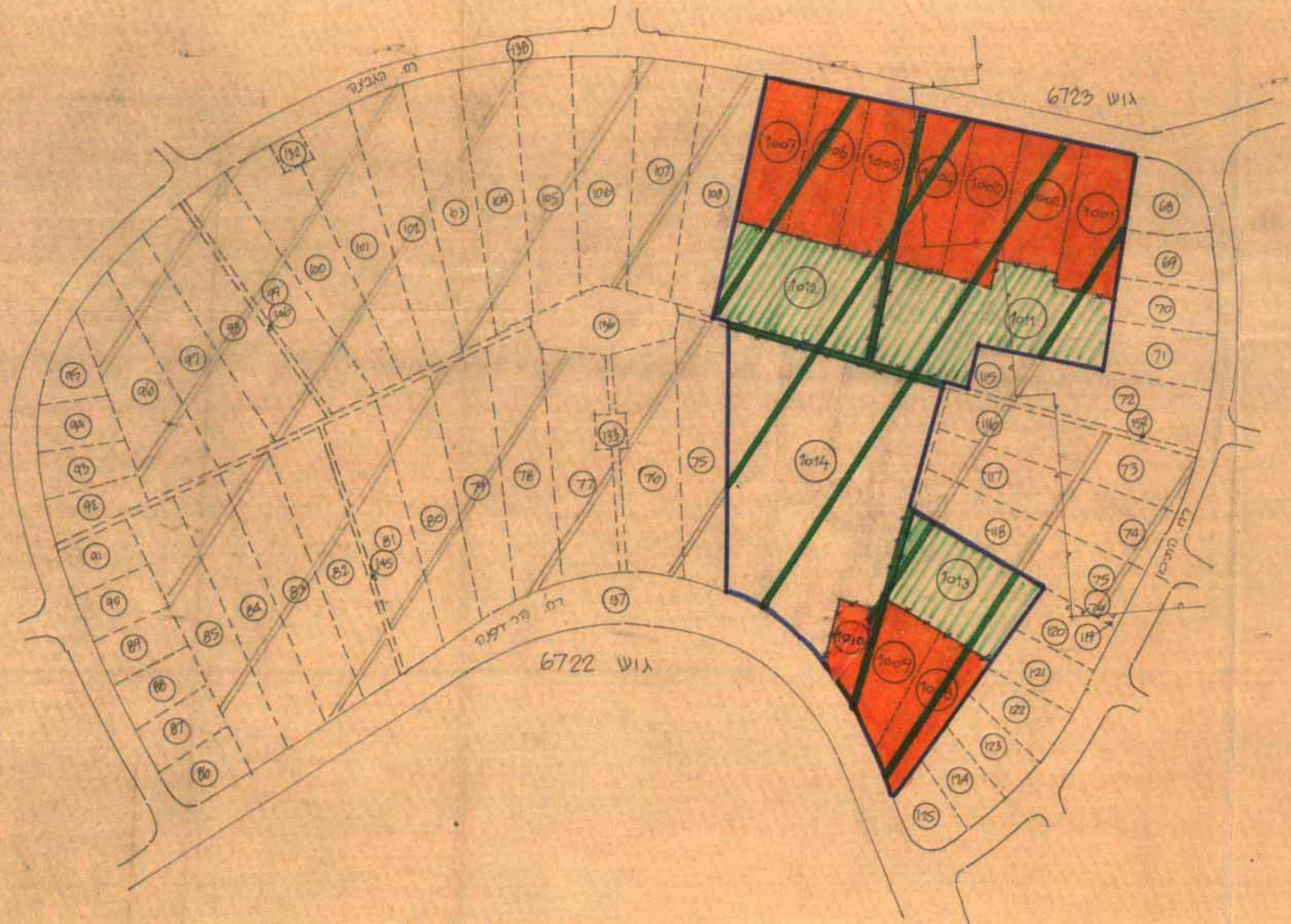
- גבול התכנית
- גבול גוש ומספרו
- גבול חלקה ומספרה
- גבול מגרש ומספרו
- אזור מגורים א'
- אזור מקלא עם מאגרים
- אזור חקלאי ללא מאגרים
- שטח צבוי פתוח ושטחים
- סקוורים קבועים וסקוורי קצרים
- קדר

משרד הפנים
 מוקד התכנון והבניה תש"נ-1968
 אישור תכנית מס' 4047/מ
 תעודת זהות לתכנון ולבניה החליטת
 ביום 12.3.77 ולאשר את התכנית
 מנהל המוקד
 מוקד התכנון והבניה תשנ"ה-1965
 תעודת המקומית לבניה ולתכנון עיר
 המוסד
 חבנית מס' 4047/מ-הוסמכה
 להפקתה בישיבה מס' 5/1
 ביום 29.1.77
 מנהל המוקד
 יושב ראש המוקד

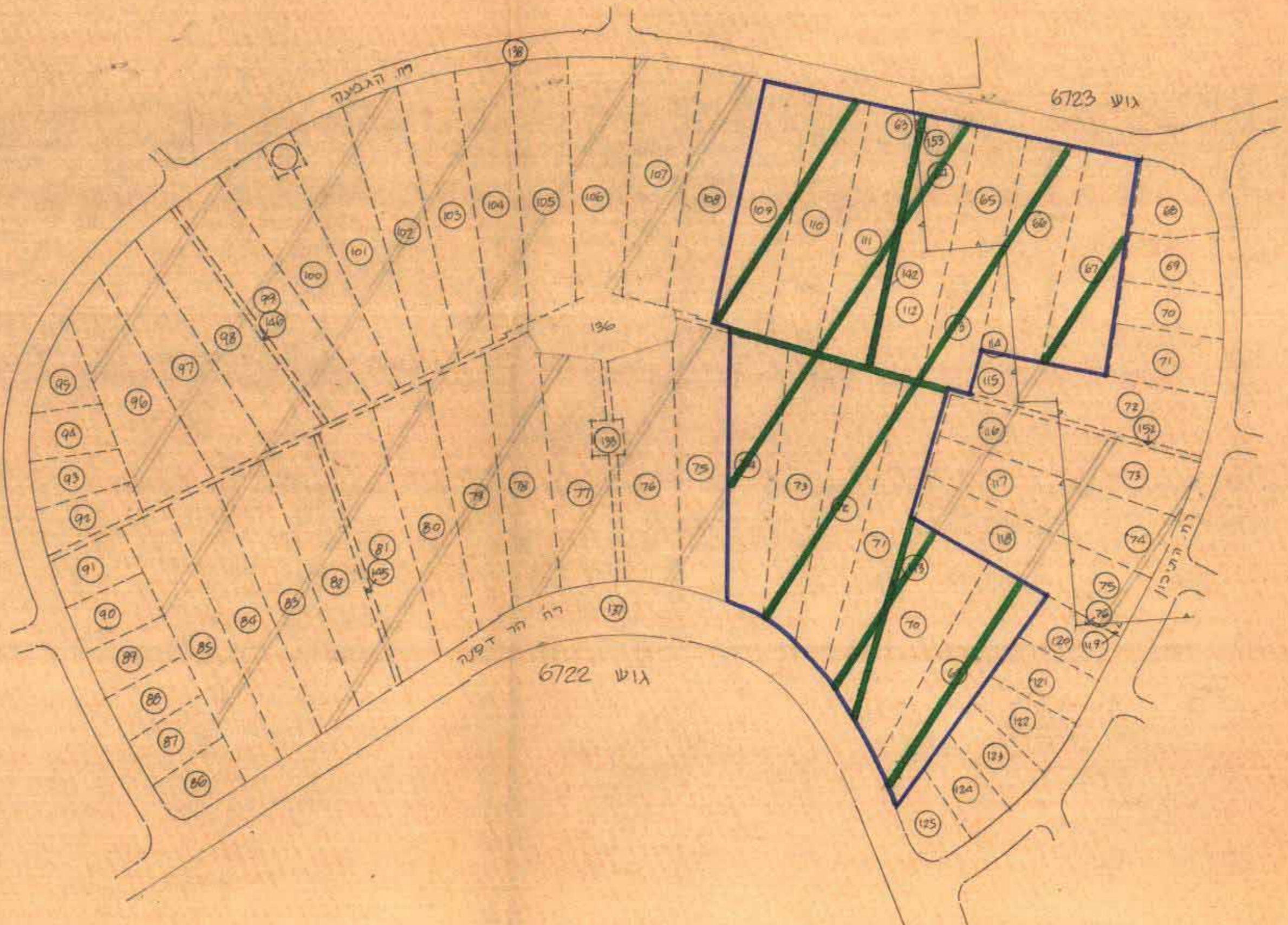
ס'ה שטח במל' במצב חדש	שביל צבורי	מצב חדש				מצב קיים			
		חקלאי		מגורים		גוש 6722		גוש 6723	
שטח במל'	מגרש מס'	שטח במל'	מגרש מס'	שטח במל'	מגרש מס'	שטח במל'	מגרש מס'	שטח במל'	מגרש מס'
2007		3000	1001	5007				5007	67
1986	1289 707	3000	2962 38	4986	745	114		4251	66
2001		3000	2228 772	5001	2773	113		2228	65
7998	1994	3000	2024 976	4994	2970	112		2024	64
	1998	3000	28 2972	4998	4970	111		28	63
	1991	3000		4991	4991	110			
5983	1994	3000		4984	4994	109			
	2046	2945		4991	4991	69			
4546	2500	2496		4996	4996	70			
	3742	1250		4992	4992	71			
	4992			4992	4992	72			
	4992			4992	4992	73			
	18720	4994	1014	4994	4994	74			
				56				56	153
				520	520	141 (חלק)			
				415	415	142			
				618	618	143			
ס'ה שטח במל' במצב חדש				5547					
1609									
3747									
				27891					



תמשים הסביבה 1:2500



תכנית קווצת 1:2500



מצב קיים 1:2500

LANCENHOLME LTD.
 חתימת יוזם התכנית
 חתימת עורך התכנית
 259647 גר 82336