

משרד הפנים
רשמת תכנון
16-01-1992
נחשב

**מרחב תכנון מקומי רחובות
ונכנית מס' רח/2001/10
שינוי לתכנית רח/2001/10 ורח/2001/10 א.**

תשריט

ק.ב. 1:1250

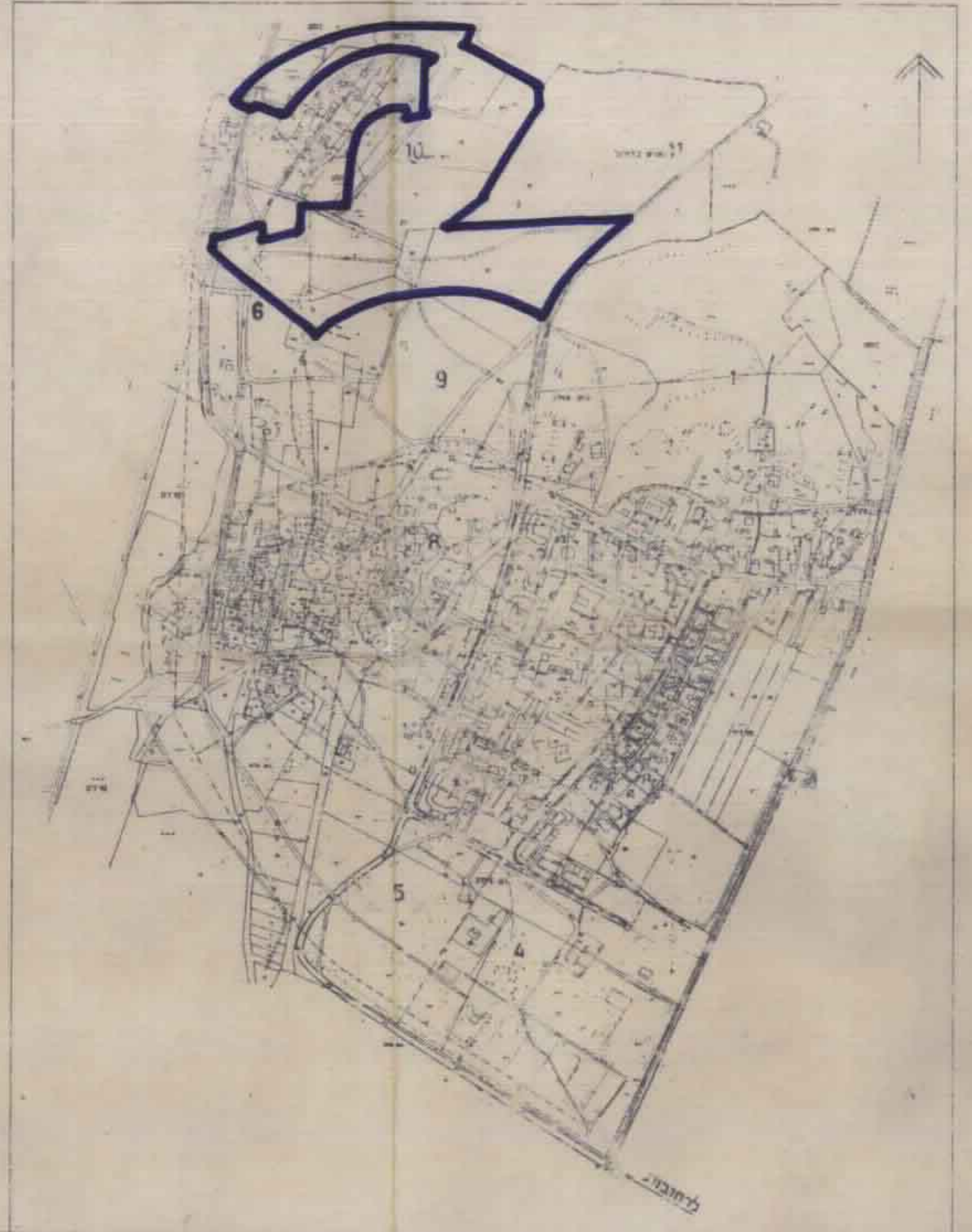
נושא : המרחב
נפח : רחובות
עיר : תל אביב
גוש : 3767

תחלי חלקות : 23, 21, 5
24, 22, 20, 19, 18, 17, 16

בעל הקרקע : מ.ח.
יום ומיניו והסבת : חזרת שיכון ופינוח לשימוש בוניח.
עורך התכנון : מ.מ. איתן אדריכלים ונדבני ערים
שטח הנכנית : 72.69 ד'

מפת

- גבול תכנית
- גבול גוש
- גבול מנזר
- גבול חלקה לביטול
- אזור מגורים א'
- אזור מגורים א' לשיקום
- אזור למבני ציבור
- ש.צ.פ. ושבילים
- דרך קיימת / מאושרת
- דרך חדשה
- דרך משולבת
- מס' הדרך
- קו בנין
- רוחב הדרך
- דרך לביטול
- בנין להריסה
- גבול תכנית מאושרת
- גישה לחניה
- שטח פרטי פתוח



תשריט סביבה 1:5000

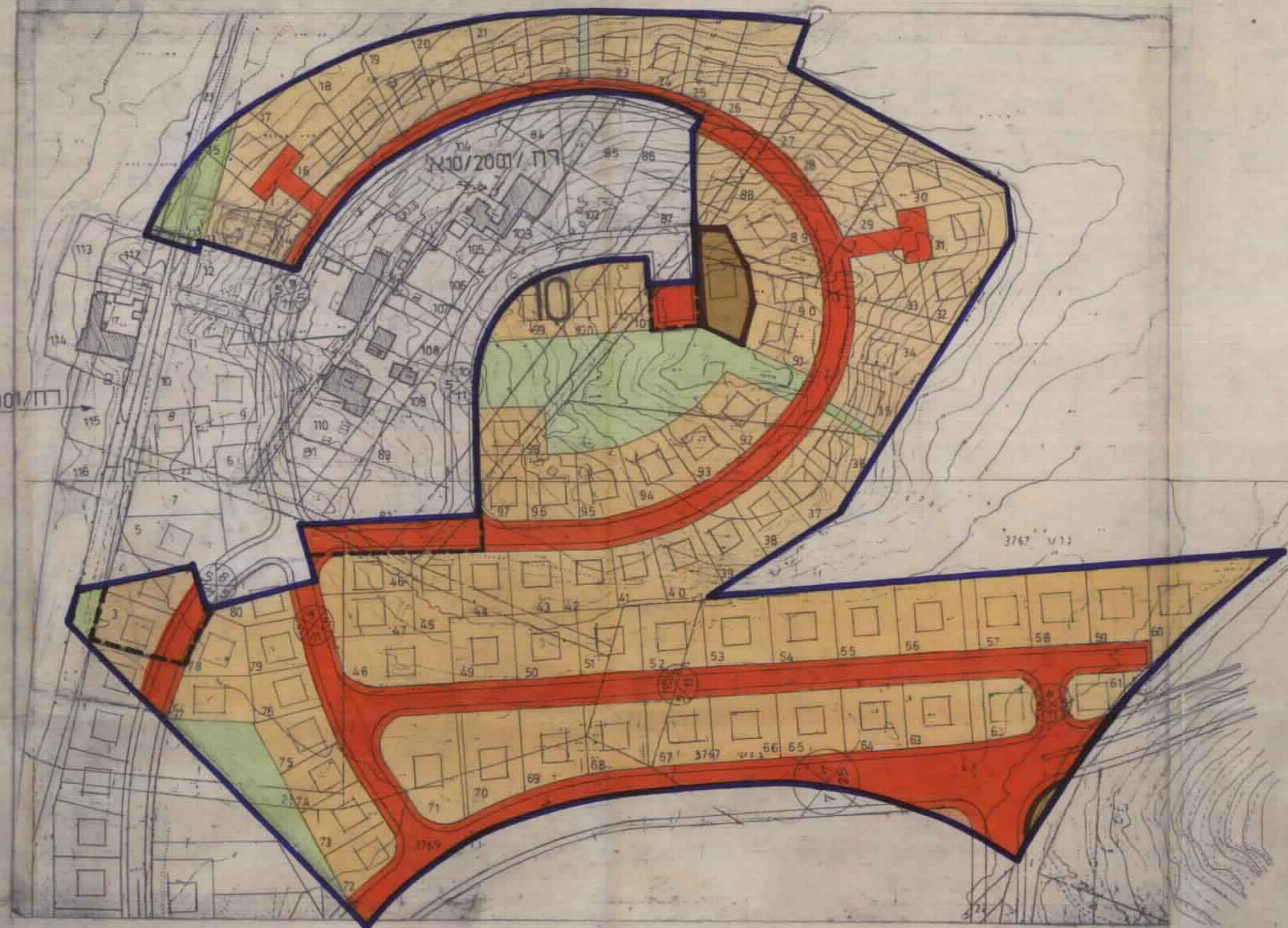
טבלת שטחים :

ישד	קיים		מוצע	
	שטח ד'	%	שטח ד'	%
מגורים א'	36.68	50.46	41.64	57.28
אזור למבני ציבור	0.92	1.26	1.79	2.46
ש.צ.פ. ושבילים	9.03	12.42	8.64	11.89
דרכים כונני דרך משולבת	26.06	35.86	20.62	28.37
סה"כ	72.69	100.00	72.69	100.00

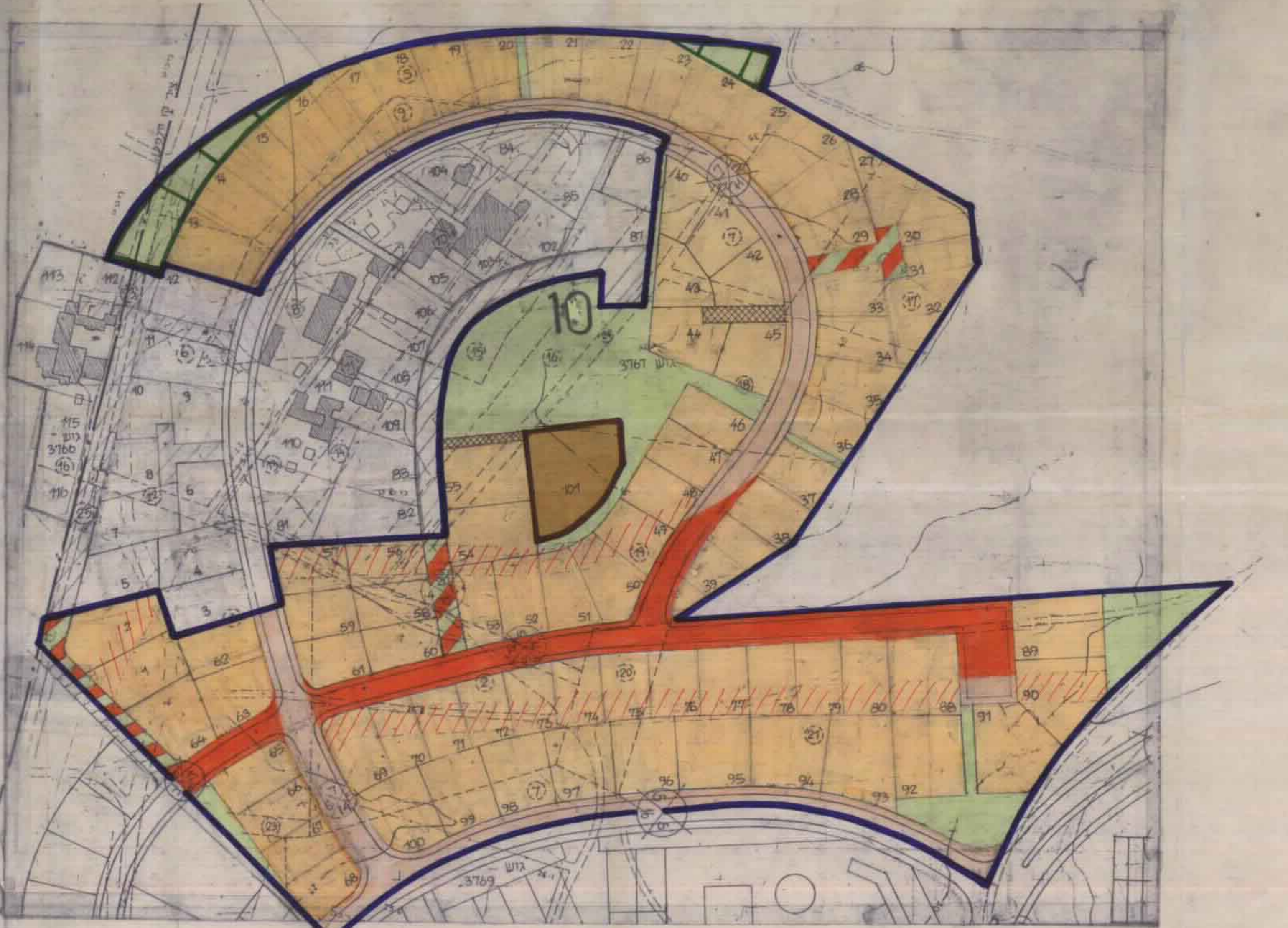
חתימת בעל הקרקע
חתימת היוזם
חתימת המתכנן

משרד הפנים
רשמת תכנון
16-01-1992
נחשב

משרד הפנים
רשמת תכנון
16-01-1992
נחשב



מצב קיים לפי רח/2001/10, רח/2001/10 א, רח/2001/10 ב



מצב מוצע