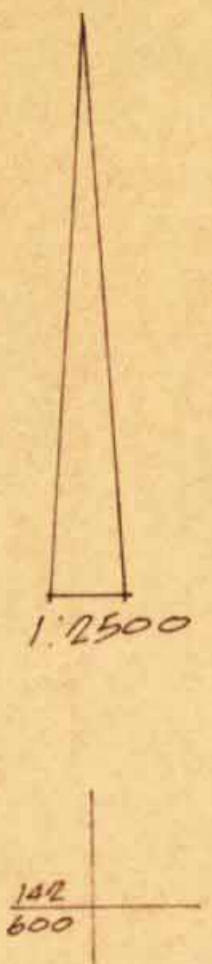
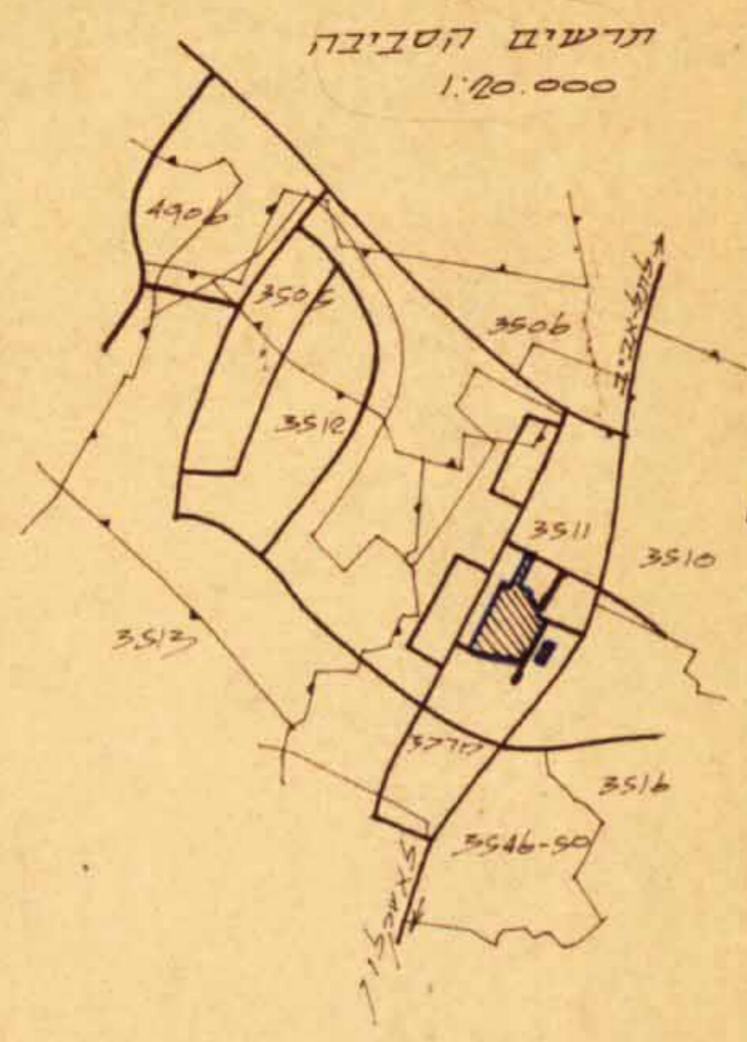


מרחב תכנון מקומי "זמורה"


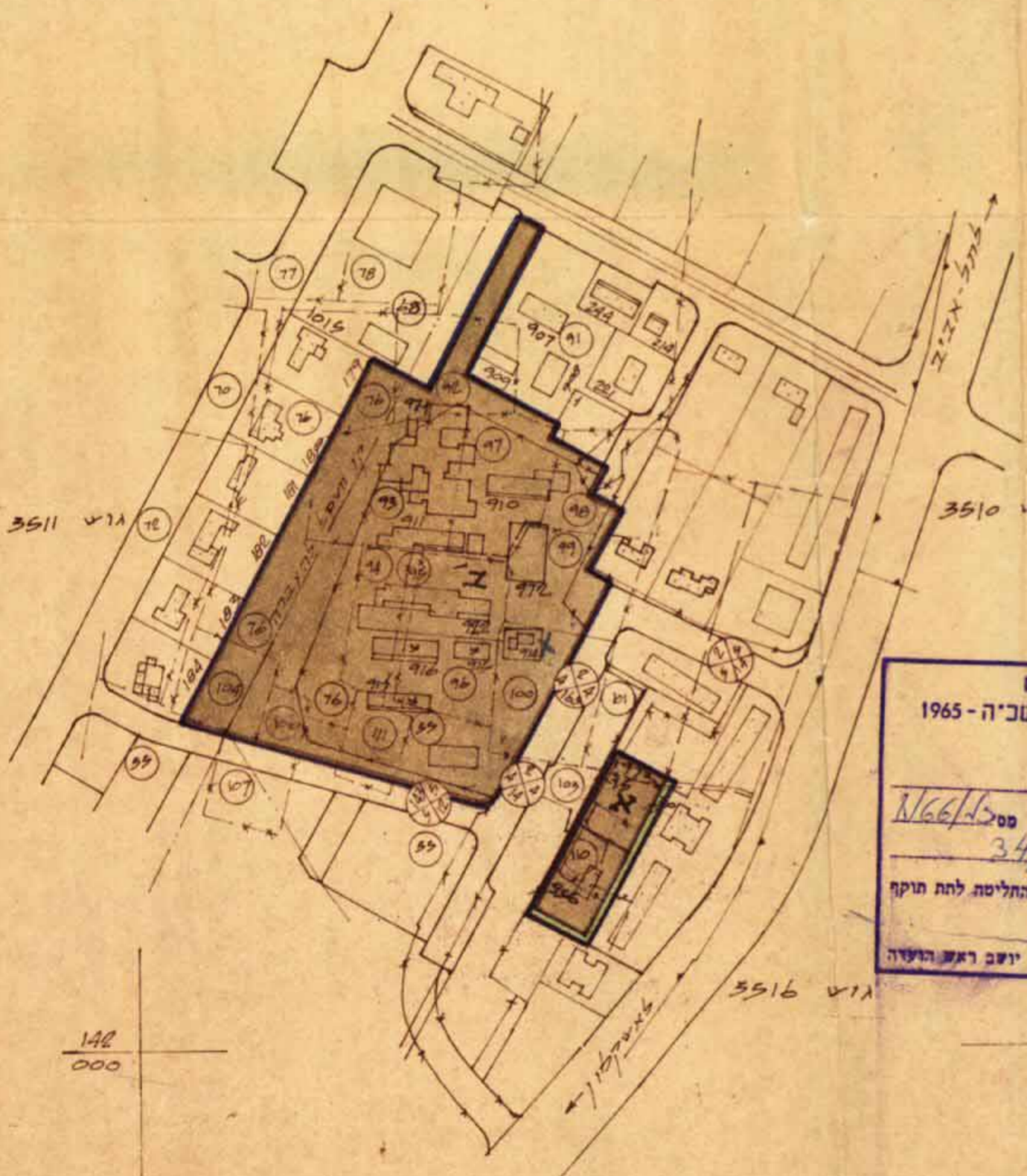
תכנית מפורטת מס. זמ/66/8 שהוגשה ע"י משרד השיכון
 שנוי לתכנית מפורטת מס. בר/66/1
 מגדש צבורי ביבנה אוביקט 04

גוש: 3511

חלקות: 94-96, 106; חלקי חלקות: 55, 76, 91, 92, 93, 100, 97, 104, 111, 101, 103, 110



- המחוז : המרכז
- הנפה : רחובות
- המקום : יבנה
- בעל הקרקע : מינהל מקרקעי ישראל
- מגיש התכנית : משרד השיכון
- מחבר התכנית : משרד השיכון-מחוז המרכז
- שטח התכנית : 22.760 דונם (שטח א' + ב')



- מקרא
- גבול התכנית
 - גבול חלקה רשומה ומספרה מבוטלת 96
 - גבול מגדש מאושר לביצוע
 - גבול מגדש קובע
 - קבנה קיים
 - קבנה קובע
 - דרך קיימת או מאושרת מבוטלת
 - קו חשמל
 - מגדש לבנין ציבורי
 - שטח ציבורי פתוח ושביילי

לוח שטח א'

האזורים	קט. קבוע	סה"כ דונם	אחוזים
שטח לגני ילדים	973,956	1.975	82.300
שטח עבור כיתות ועבילי		0.425	17.700
סה"כ		2.400	100.000

לוח שטח ב'

האזור	קט. קבוע	סה"כ דונם	אחוזים
שטח לביות ספר	910, 911, 914, 915, 916, 922, 971, 972, 917	20.360	100.000

משרד הפנים
 חוק התכנון והבניה תשכ"ה - 1965
 מחוז המרכז
 מרחב תכנון מקומי זמורה
 תכנית מס. זמ/66/8
 הועדה המחוזית ביבנה ת. 34/9
 מיום 22.2.73
 לתכנית המוצעת לעיל.
 סגן מנהל כללי לתכנון יושב ראש הועדה

מינהל מקרקעי ישראל
 מחוז תל-אביב-יפו
 17. V. 1974
 תכנון ופתוח

חוק התכנון והבניה תשכ"ה - 1965
 הועדה מקומית לתכנון ובניה "זמורה"
 תכנית מס. זמ/66/8
 בישיבה מס' 13
 מיום 9.3.73
 בחלטת אג"מ
 משרד השיכון - מחוז המרכז
 מזכיר

התקנת מגיש התכנית
 התקנת מחבר התכנית