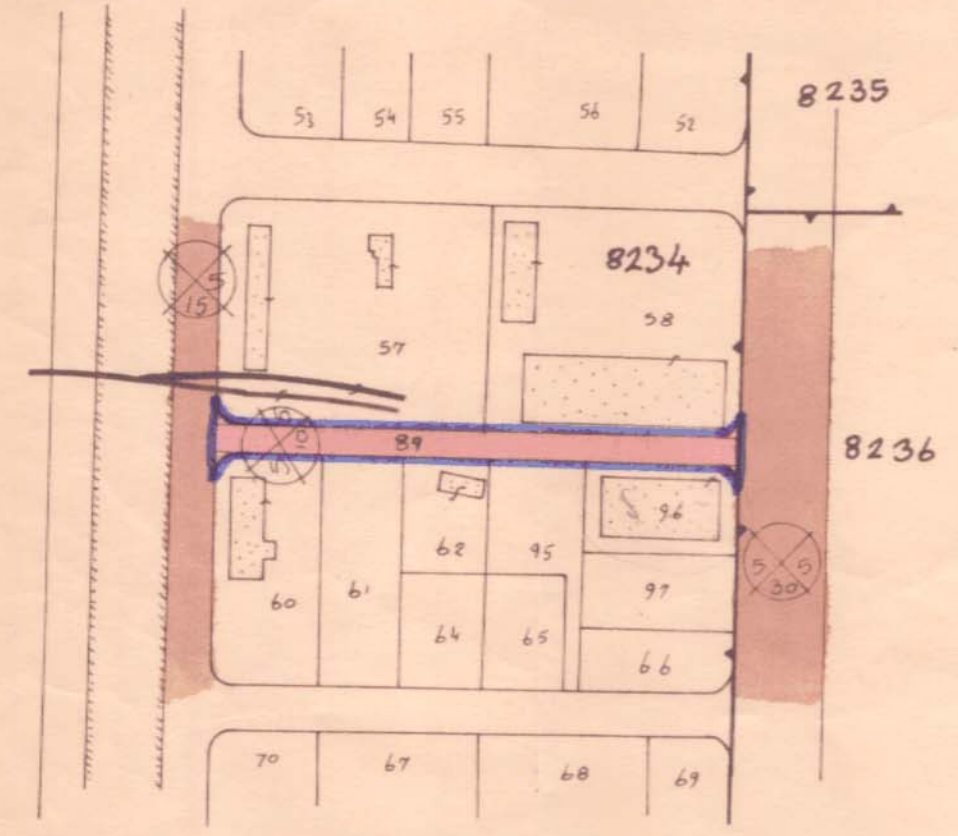


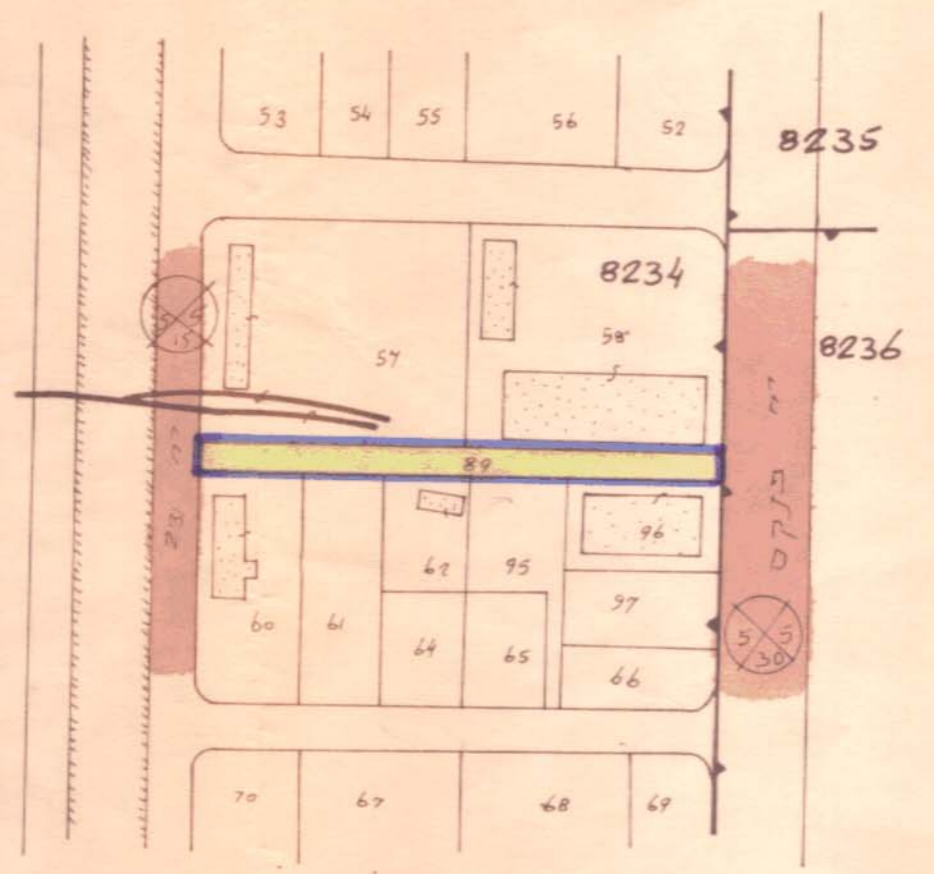
המחוז: המדכ
 מרחב תכנון מקומי נתניה
 שינוי תכנית מפורטת נת/24/348
 הנפה: השרון
 העיר: נתניה
 הגוש: 8234
 החלקה: 89, (58, 57, 60, 96 בחלק)
 המגיש: עידית נתניה
 המבצע: - - -

בעל הקרקע: מנהל מקרקעי ישראל
 המתכנן: משרד מהנדס העיר
 השטח: ≈ 2.657
 קנה מידה: 1:2500






מצב מוצע



מצב קיים



מיקרא:

-  גבול התכנית
 -  דרך קימת
 -  דרך חדשה
 -  ש.צ.פ.
 -  סימון הדרך
- קו בין 5 5 קו בין 10 קו בין 10

חותמות:

משרד הפנים
 חוק התכנון והבניה חשכיה-1965
 מחוז: המדכ
 מרחב התכנון מקומי: נתניה
 תכנית: 24/348
 תוקפה: 210
 מיום: 15.07.72
 לתכנית הנוכחית לעיל
 סגן מנהל כללי לתכנון: יושב ראש ועדה

התכנון והבניה חשכיה-1965
 רה"ב: 15.07.72
 מיוזם: 7
 מוסד: 7
 מוסד: 7