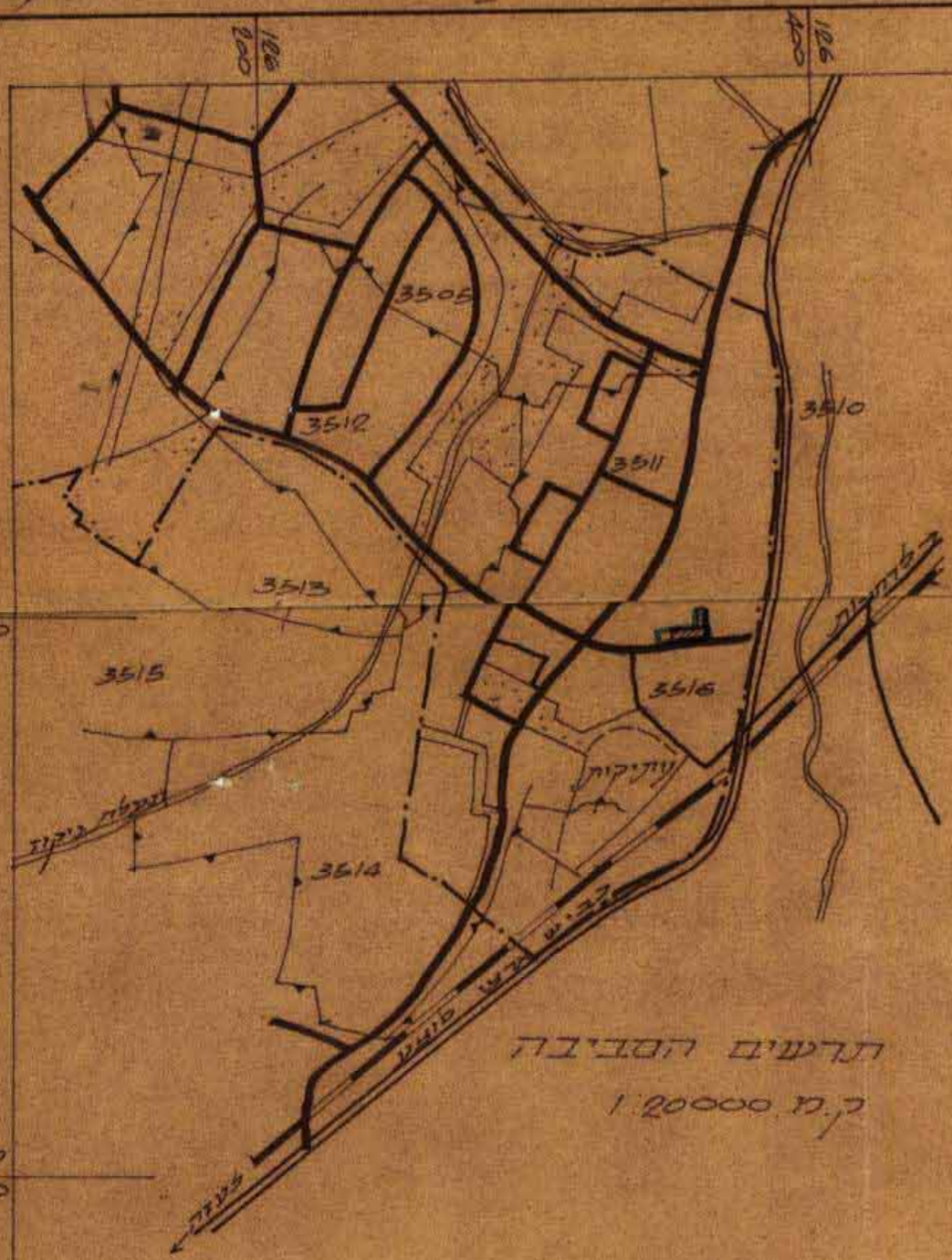


# מרחב תכנון מקומי שורקות תכנית מס. 98/77 שכון ביבנה

גוש: 3516

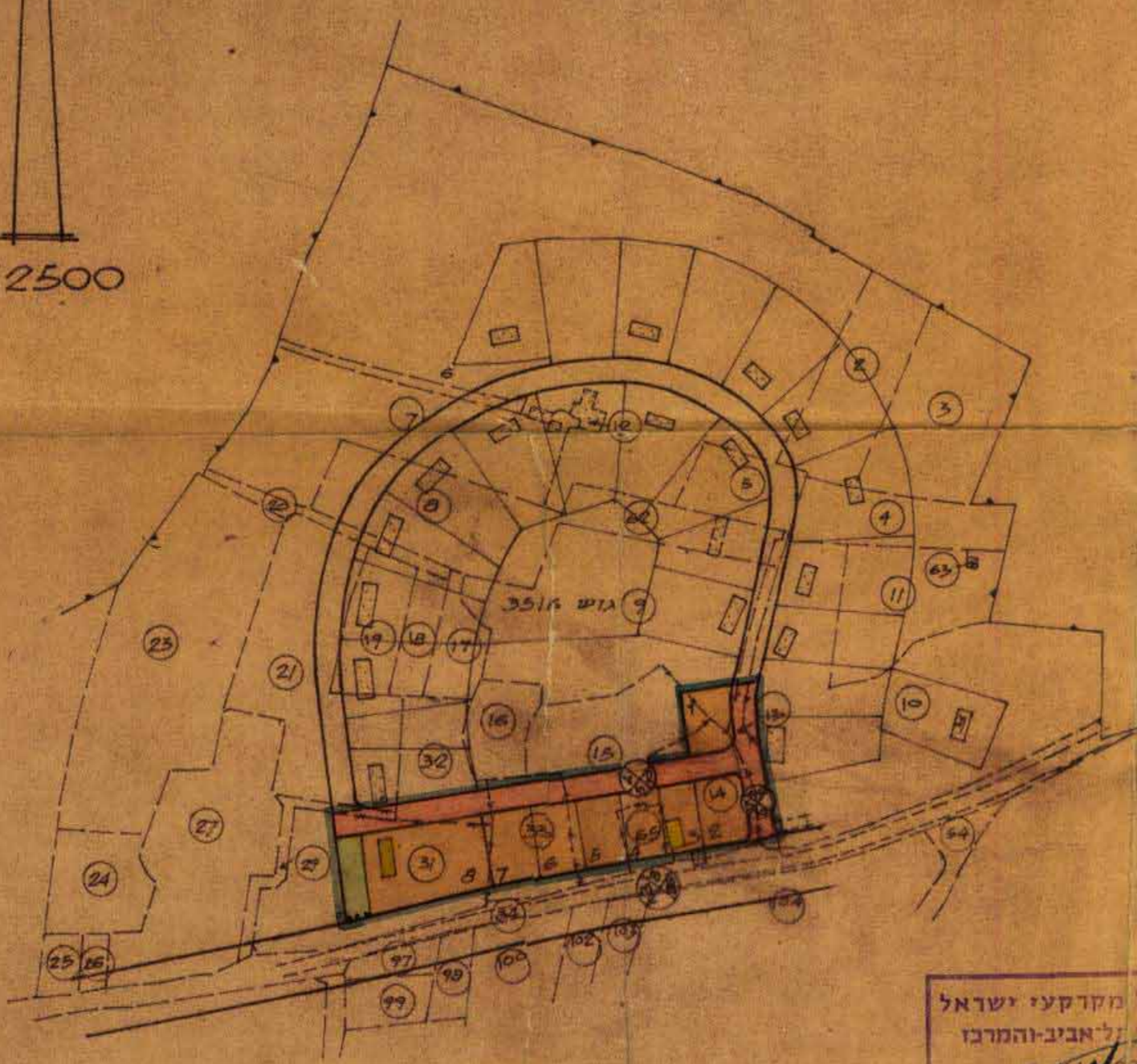

חלקי חלקות: 65, 33, 32, 31, 16, 15, 14, 9

מחוז: המרכז  
 נפה: רחובות  
 בעל הקרקע: מנהל מקרקעי ישראל  
 מגיש התכנית: משרד השכון -  
 מחבר התכנית: משרד השכון-מחוז המרכז



## מקרא:

- גבול התכנית
- גבול גוש רשום
- גבול חלקה רשומה לבטול
- ⑦ מספר חלקה
- גבול מגרש חדש
- ⑮ מספר מגרש חדש
- אזור מגורים א'
- דרך מוצעת
- מספר הדרך
- קו בנין
- רוחב הדרך
- בית להריסה
- שטח צבורי פתוח



מסדר הפנים  
 חוק התכנון והבניה תשנ"ה-1965  
 מחוז: המרכז  
 מס' תכנית: 98/77  
 מס' חלקה: 18  
 מס' מגרש: 24, 56  
 מס' חלקה: 18  
 מס' מגרש: 24, 56  
 מס' חלקה: 18  
 מס' מגרש: 24, 56

חוק התכנון והבניה - 1965  
 ועדה מקומית לתכנון ולבניה  
 שורקות  
 תכנית מסורתית/כפ"ר מס' 98/77  
 בשיכון מס' 18  
 מס' חלקה: 18  
 מס' מגרש: 24, 56  
 מס' חלקה: 18  
 מס' מגרש: 24, 56

מנהל מקרקעי ישראל  
 מחוז: המרכז  
 מס' תכנית: 98/77  
 מס' חלקה: 18  
 מס' מגרש: 24, 56

אחוזים	מס. מגרש	סה"כ דונם	האזורים
65.8%	5.0	1-8	אזור מגורים א'
30.3%	2.3		דרכים
3.9%	0.3		שטח צבורי פתוח
100%	7.6		

מס. חלקות	מס. בתים	מספרים הבתים	אזור מגורים
8	8	1-8	אזור מגורים א'
8	8		ס"ק

התמנת בעל הקרקע  
 התמנת מגיש התכנית  
 התמנת מחבר התכנית  
 גושים, חלקות ומצב קיים הועתק מתכנית  
 על מנת המידות: 159/2657 / מ/מ/צ / 2067/2657

תאריך: 23.11.67  
 5.11.67