

מרחב תכנון מקומי המרכז
 תשריט לתכנית מס ממ. 2/1004
 שינוי לתכנית מס ממ. 1004

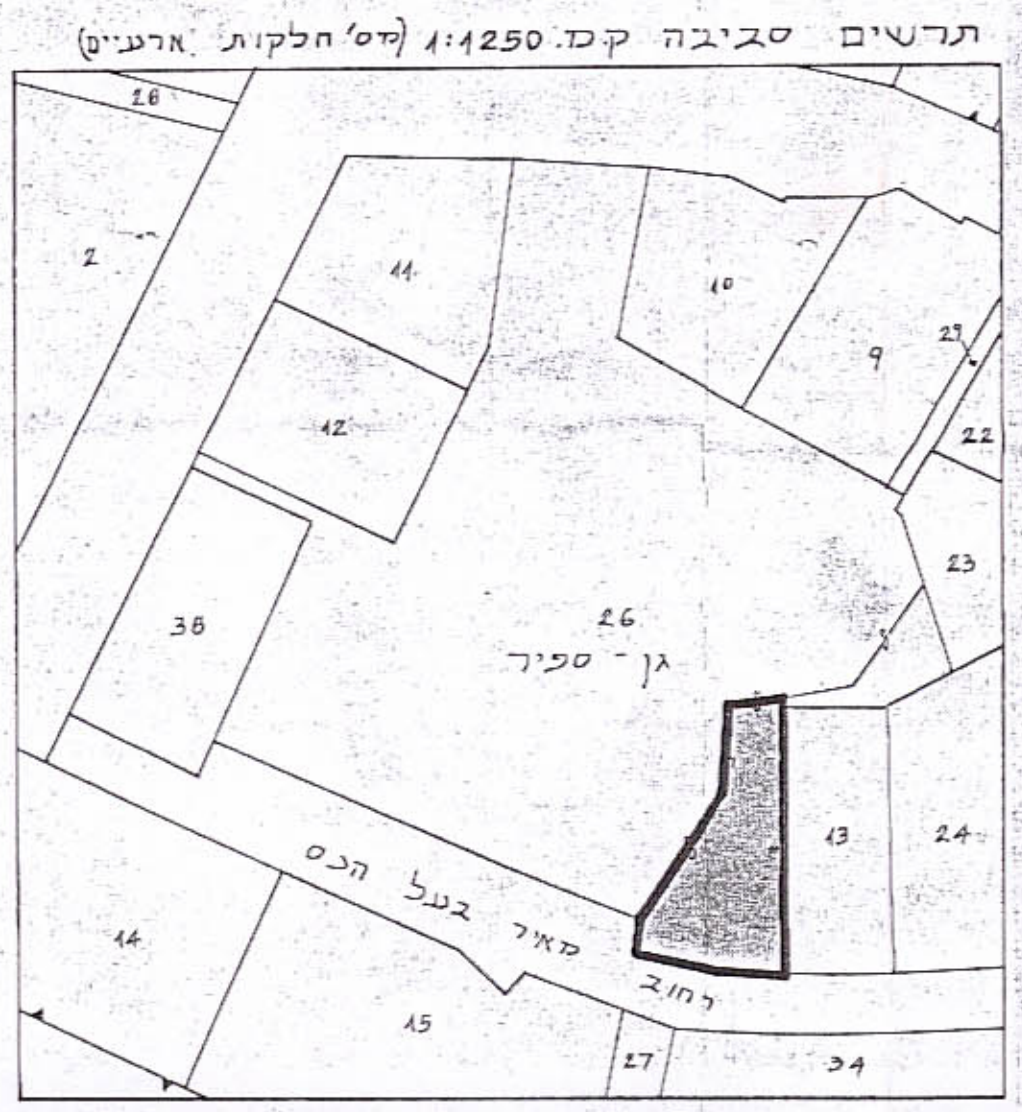
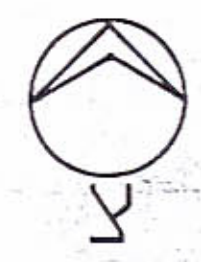
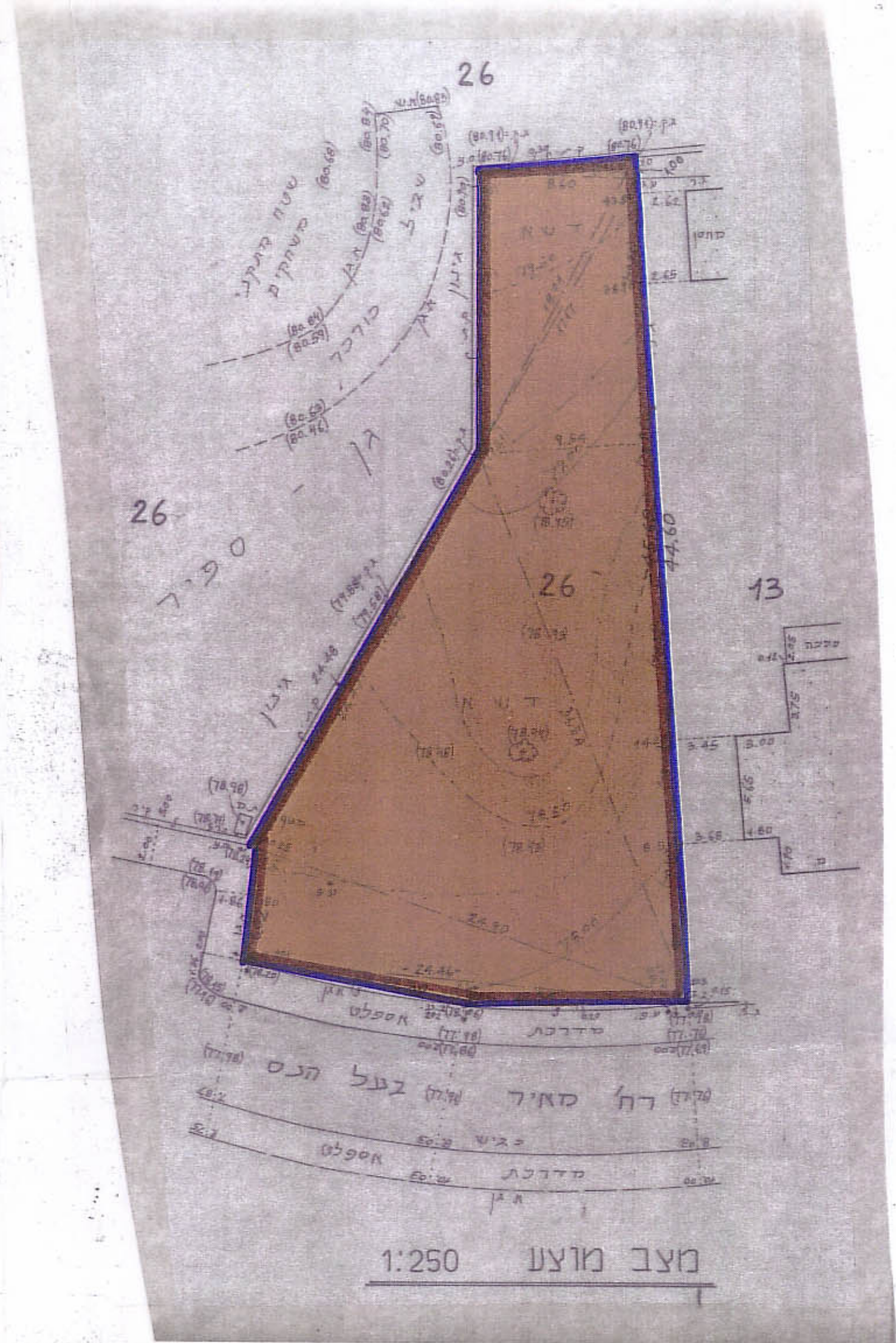
3.6.91

חוק התכנון והבניה ותשכ"ה-1965
 הועדה המועמית לבניה ולתכנון עיר
 תכנית מס: ממ/2/1004
 לתפקידה בעירייה מס' 36
 מיום 9/12/1992
 יושב ראש הועדה

מחוז : המרכז
 נפה : רמלה
 מקום : באר יעקב
 גוש : 4537
 חלקה : 26 ארעי (חלק)
 בעל הקרקע : מ.מ.
 יוזם התכנית : מ.מ. באר יעקב
 עורך התכנית : א. שפיר אדריכלים בע"מ
 שטח התכנית : כ: 650 מ"ר

משרד הפנים מחוז המרכז
 חוק התכנון והבניה ותשכ"ה-1965
 אישור תכנית מס.מ. 2/1004
 התכנית מאושרת מכה
 טעון 106 נק' טעון
 יוסף גולן

תאריך :
 מקרא :
 גבול התכנית
 שטח צבורי פתוח
 שטח למבני צבור



מצב קיים 1:1250