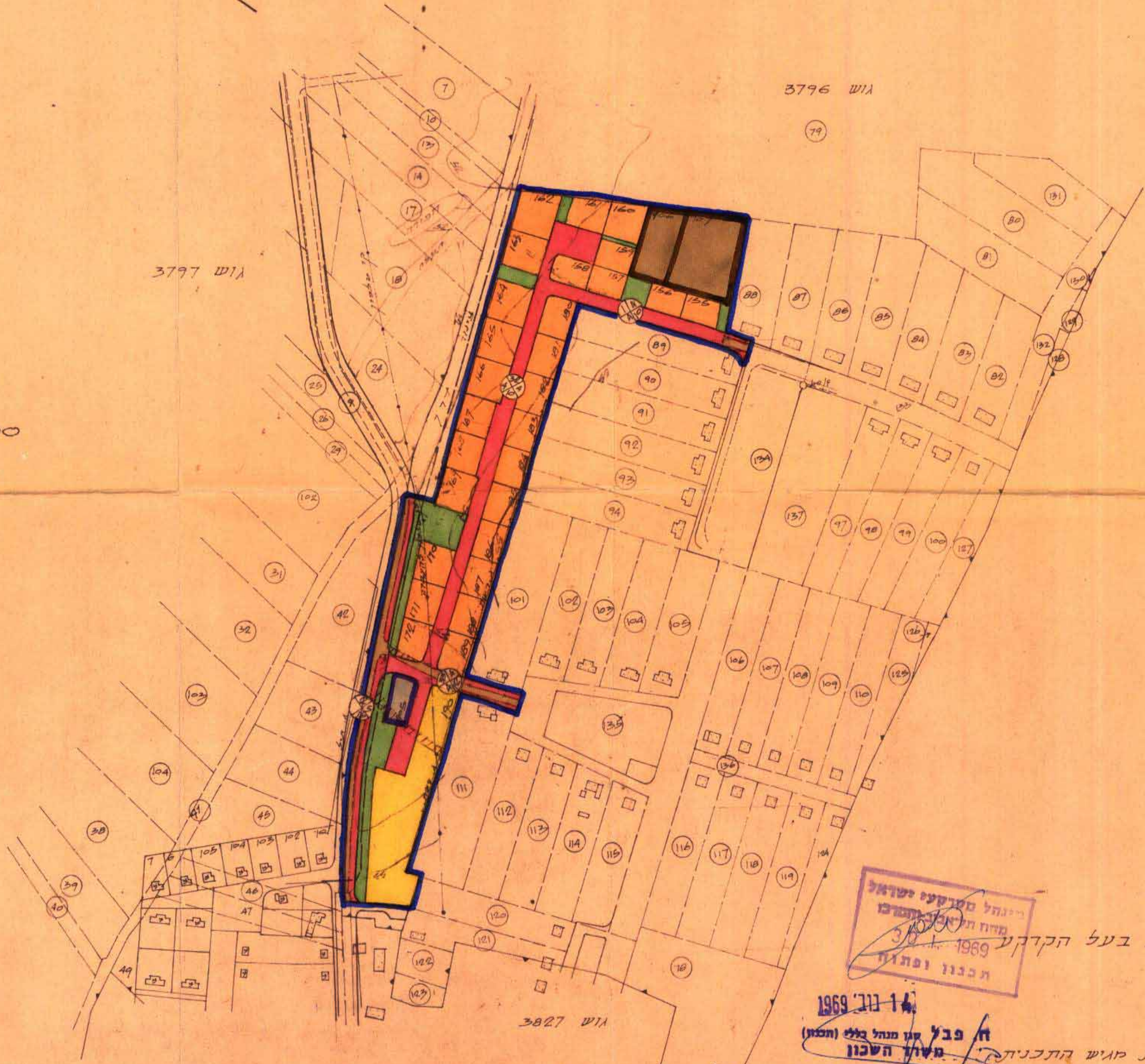
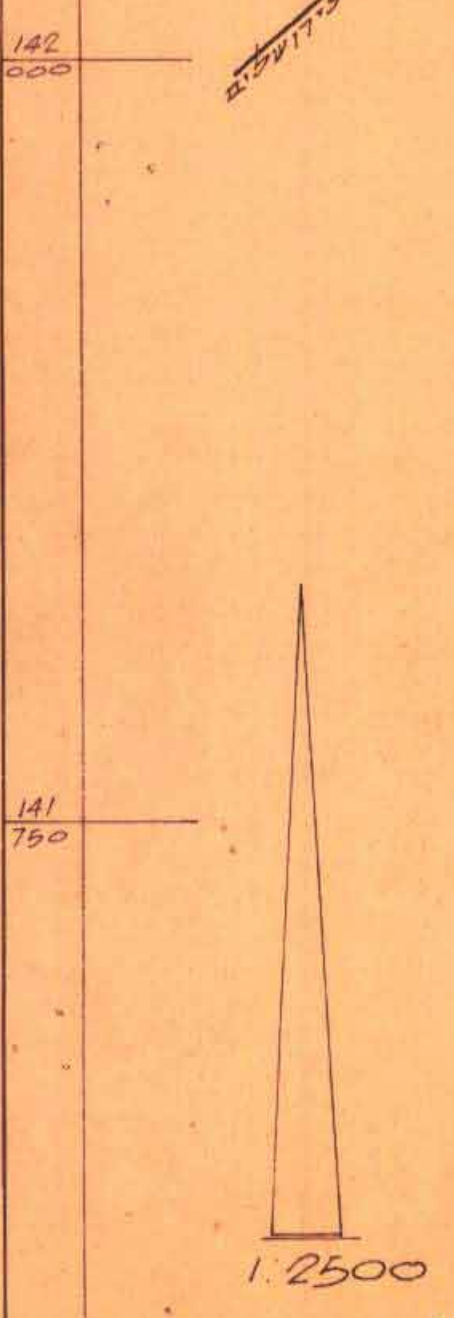
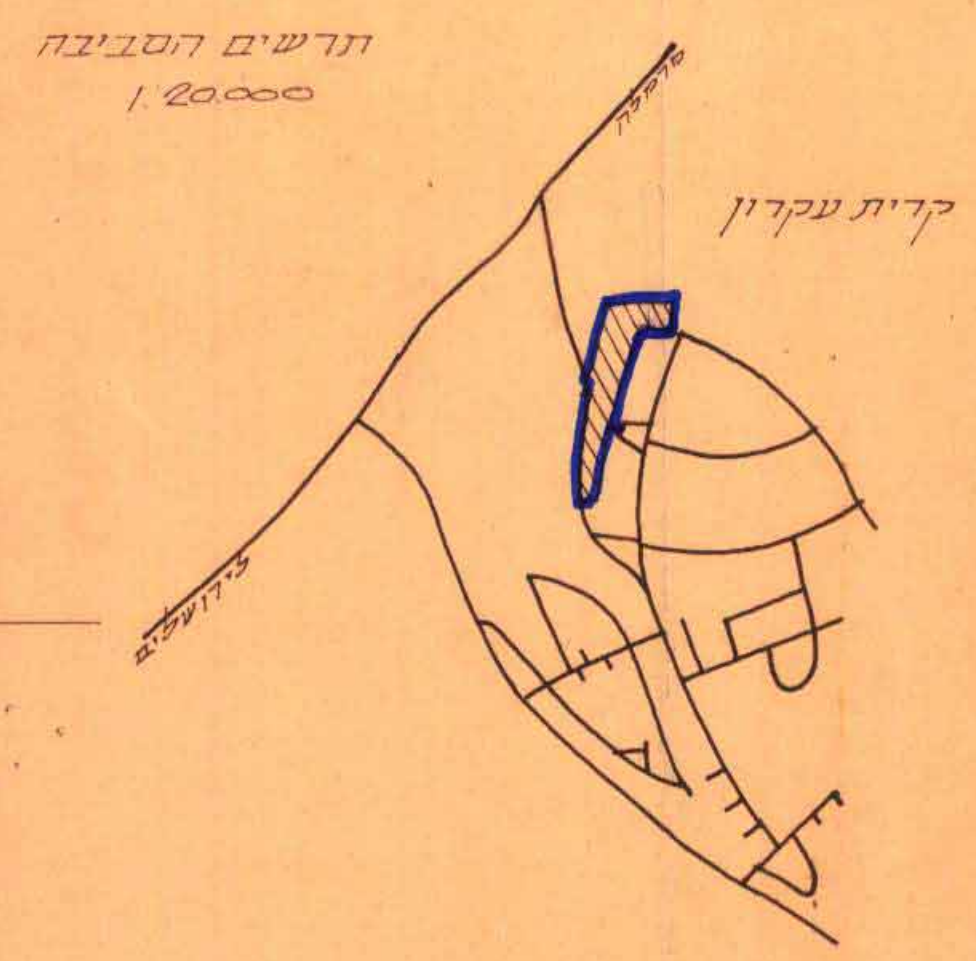


# מרחב תכנון מקומי "שורקות" תכנית מפורטת מס. בר/27/1 שכון בקרית-עקרון

גוש: 3796  
חלקי חלקות: 135, 134, 111, 101, 89, 88, 79

- המחוז : המרכז
- הנפה : רחובות
- המקום : קרית-עקרון
- בעל הקרקע : מינהל מקרקעי ישראל
- מגיש התכנית : משרד השכון
- מחבר התכנית : משרד השכון מחוז המרכז
- שטח התכנית : 39.6 דונם



- מקרא:**
- גבול התכנית
  - גבול גוש דשום
  - גבול חלקה לבעול
  - גבול חלקה ומספרה
  - גבול חלוקת מרחב מוצע
  - מספר מגרש מוצע
  - אזור מגורים א'
  - אזור מגורים ג'
  - שטח לבני צבור
  - שטח מסחרי
  - שטח צבורי פתוח
  - דרך קיימת
  - דרך מוצעת
  - מספר הדרך
  - קו בנין
  - דווח הדרך
  - תכנית ודרך קיימת ומאושדת לבעול
  - קו עליון להעברה

עבלת האזורים

| אזור  | שטח ד' | מספר ד'  | האזורים        |
|-------|--------|----------|----------------|
| 41.9  | 16.6   | 125-122  | אזור מגורים א' |
| 11.6  | 4.6    | 120      | אזור מגורים ג' |
| 9.6   | 2.8    | 906, 907 | שטח לבני צבור  |
| 11.4  | 4.5    |          | שטח צבורי פתוח |
| 1.5   | 0.6    | 905      | שטח מסחרי      |
| 24.0  | 9.5    |          | דרך ומקום חניה |
| 100.0 | 39.6   |          | סה"כ           |

חתימת בעל הקרקע  
תכנון ופתוח  
14 נוב 1969

חתימת מגיש התכנית  
משרד השכון - מחוז המרכז

עבלת העמחים לבני צבור

| בני צבור | מספר ד' | שטח ד' |
|----------|---------|--------|
| 13       | 906     |        |
| 2.5      | 907     |        |
| 3.8      |         | סה"כ   |

חוק התכנון והבניה - 1965  
ועדה מקומית לתכנון ולבניה  
שורקות  
תאריך: 15.11.69  
מס' תכ: 154.1369

מסדר הפנים  
חוק התכנון והבניה תשכ"ה-1965  
מרחב תכנון מקומי "שורקות"  
תכנית מס' 1/27/1  
שטח: 39.6 דונם  
תאריך: 17.9.69

תאריך: 24.11.69