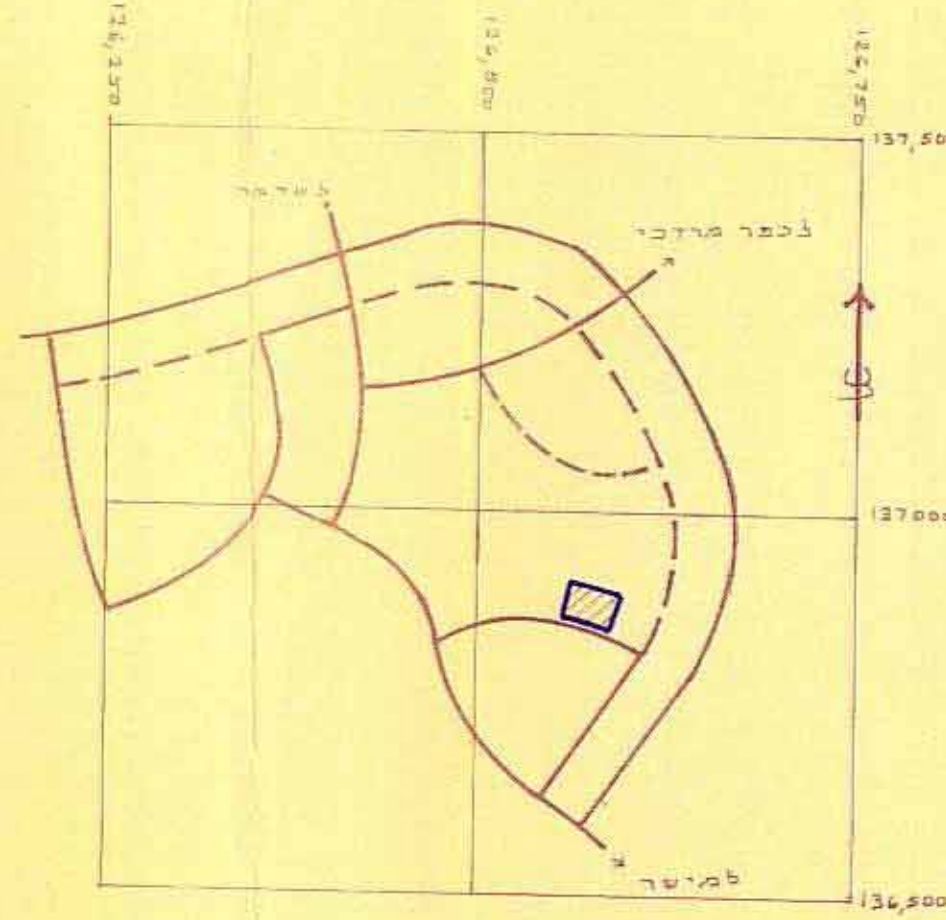


מרחב תכנון מקומי שורקות  
 תכנית מפורטת מס' 4/353/א  
 תקון לתכנית מפורטת מס' בר/353/4

ק.מ. 1:2500

מחוז: המרכז  
 נפה: רחובות  
 ועדה מקומית: שורקות  
 מקום: עשרת  
 גוש: 4985  
 חלקה: 147 (חלק)  
 שטח התכנית: 3.1 חמ  
 היוזם: ועד מקומי עשרת  
 המתכנן: א.בר נתן  
 בעל הקרקע: מנהל מקרקעי ישראל



תרשים חסביבה 1:10,000

— גבול סגור  
 - - - - - דרך כורכה

מקרא

— גבול התכנית  
 - - - - - גבול גוש  
 [Orange Box] אזור מסחרי  
 [Light Orange Box] אזור מגורים

לוח שטחים

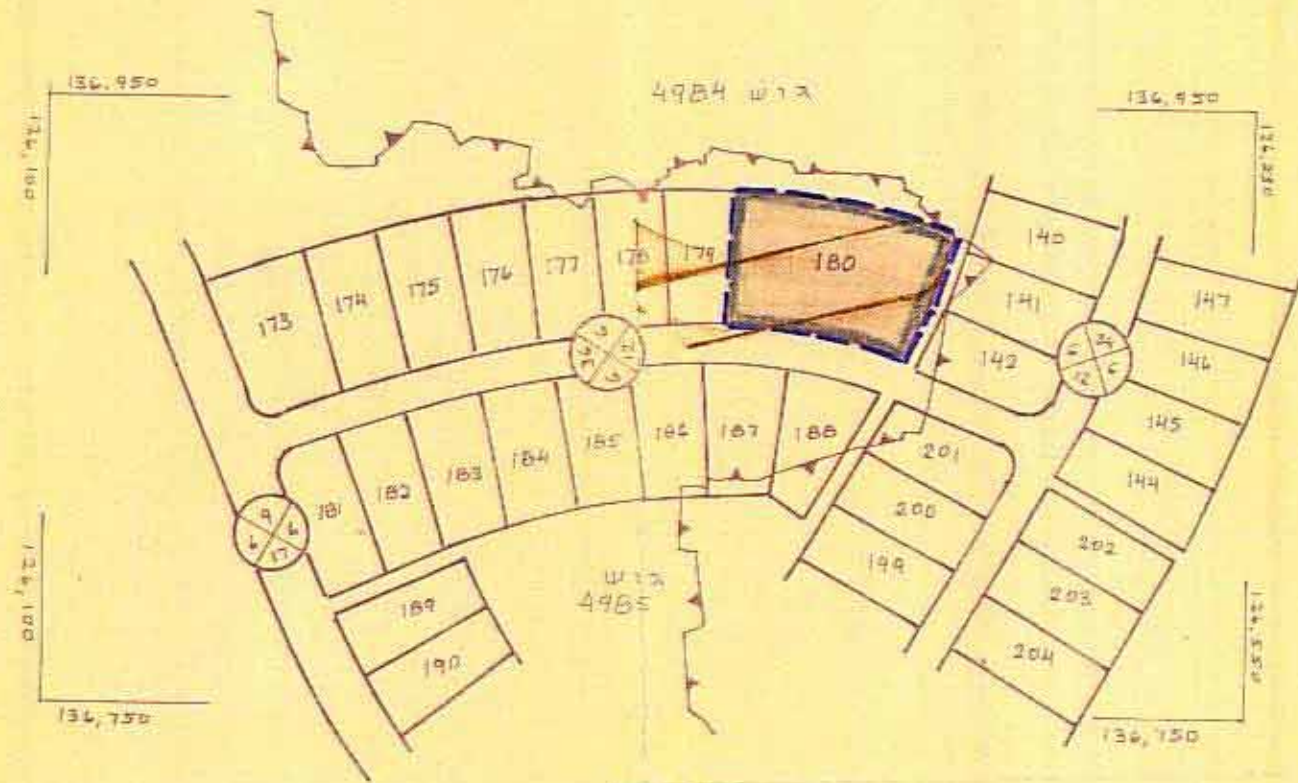
אזור		קיים		מוצע	
דונם	%	דונם	%	דונם	%
3.100	100	3.100	100	-	-
3.100	100	-	-	3.100	100
3.100	100	3.100	100	3.100	100

שטחי חלקות

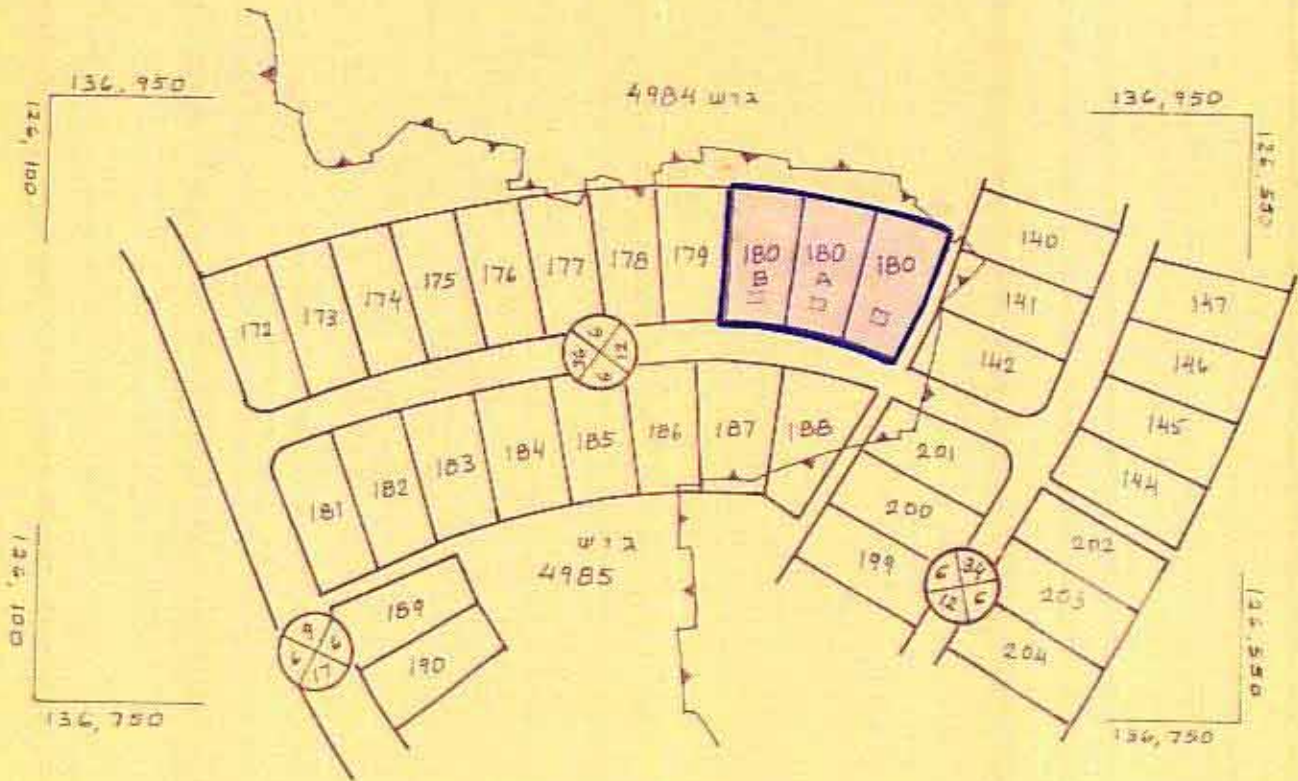
180	1.060	דונם
180 A	1.025	"
180 B	1.015	"

חוק התכנון והבניה - 1965  
 ועדה מקומית לתכנון ולבניה  
 שורקות

תכנית מפורטת מס' 4/353/א  
 מישיבה מס' 11 מיום 22.11.72  
 החלטת ש.מ.י.ס. מס' 56 מ/מ/72  
 יו"ר: א. צ. נתן



מצב קיים



מצב מוצע

ועד המקומי שורקות  
 ד.נ. ספק שורק

משרד הפנים  
 חוק התכנון והבניה תשכ"ה-1965  
 מחת: ה-11  
 מרחב תכנון מקומי שורקות  
 תכנית מס' 4/353/א  
 חו"ערה המחוזית בשיבתה ה' 28/2  
 מיום 11/10/72 החליטה לתת תוקף  
 לתכנית המפורטת לעיל.  
 שגן מנהל כללי לתכנון ויקום ראש חוזר