

מרחב תכנון מקומי 'הדרים'  
 תכנית מתאר מקומית הר/329/3 ה'  
 שנוי לת.מ. הר/329/3

ועדה קיימת להגבול ובניה  
 'הדרים'  
 22-08-1991  
 נת קבל  
 מסי תיק  
 חתימה

מחוז: המרכז  
 נפה: פתח תקוה  
 המקום: הוד השרון  
 גוש: 6412 חלקה 212, 213, 214  
 בעלי הקרקע: שונים  
 היוזם: גבע הדרים ובעלי חלקה 212  
 המבצע: עיריית הוד השרון ובעלי הקרקע  
 המתכנן: אדרש קלנר  
 שטח התכנית: 2184 מ"ר  
 מקרא

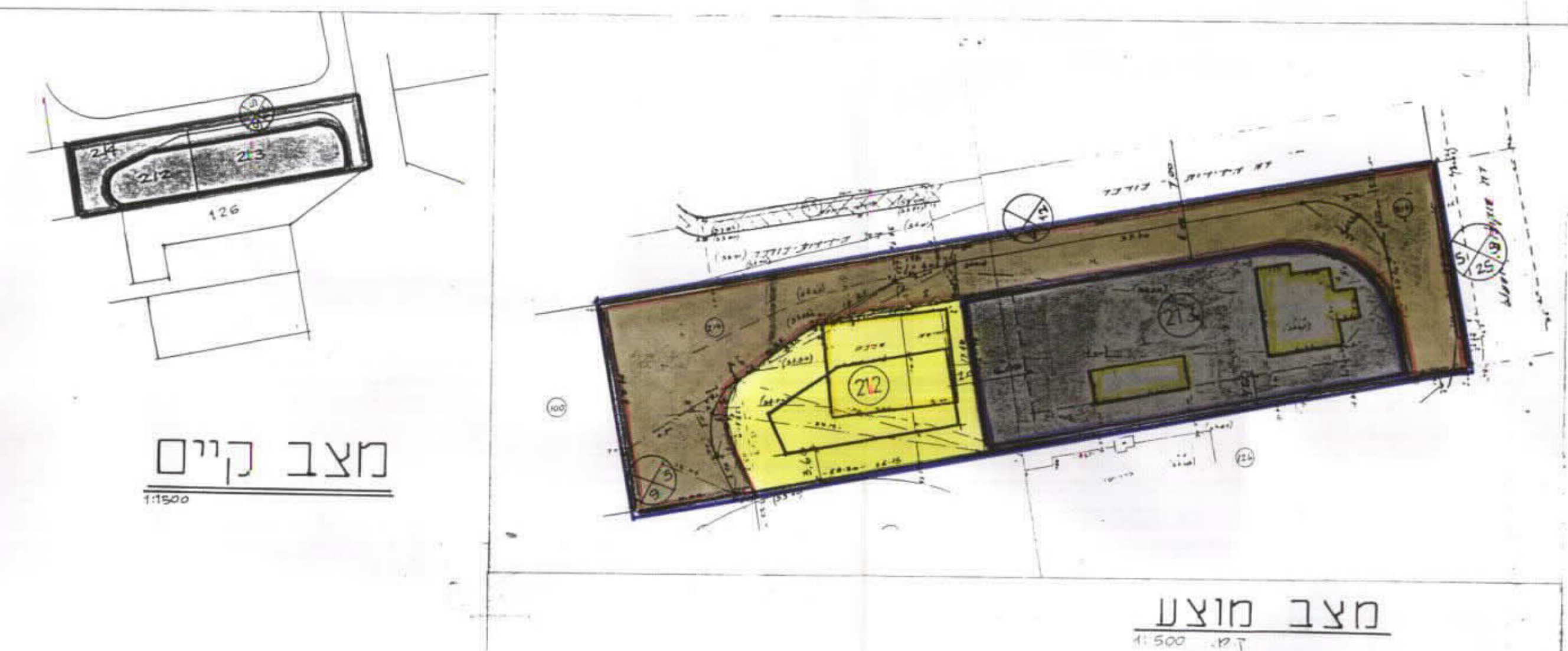
- אזור מסחרי
- אזור מגורים ג'
- להריסה
- דרך קיימת
- מאושרת להרחבה
- לפי ת"מ
- גבול התכנית

מס' תכנון: 194  
 תכנון: 22/8-91

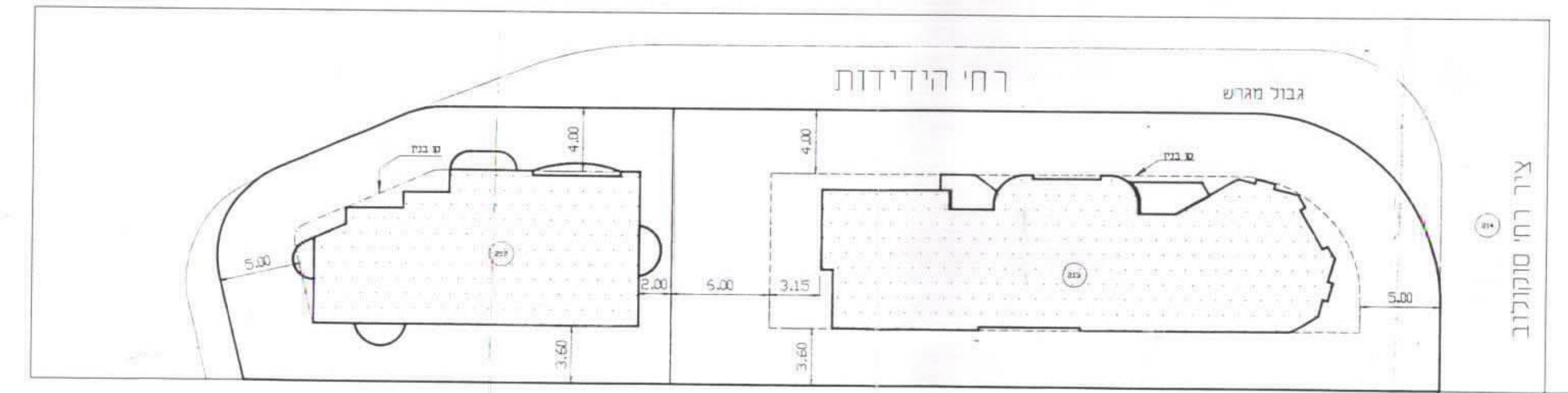
אישור תכנית מס, מס/329/3  
 התכנית מאושרת מבח  
 סעיף 108 לחוק  
 שעות: 22/8-91

ת.מ. 1:250  
 חוק התכנון והבניה חשכה-1965  
 הועדה המקומית לתכנון ובניה 'הדרים'  
 תכנית מתאר מקומית מס/329/3  
 5/329/3  
 בישיבה מס' 277 מיום 24/9/91  
 החלטת: להמליץ לועדה המחוזית להפקדה  
 תאריך: 22/8/91

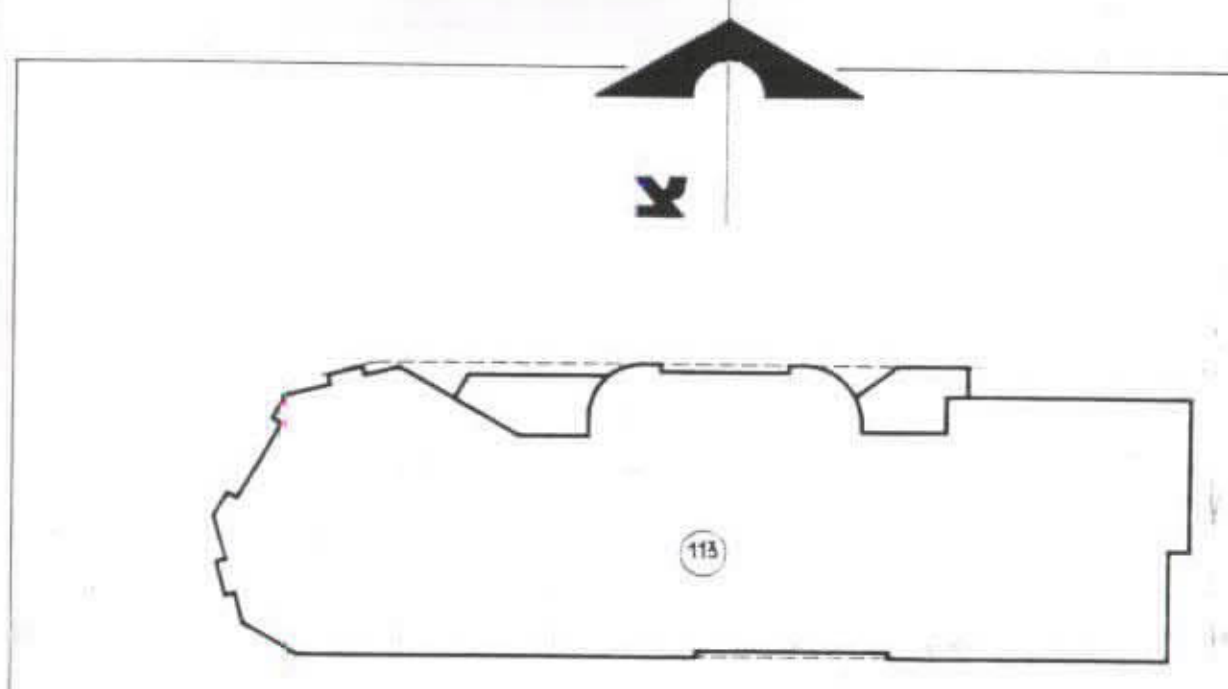
מתוקן ע"י החלטת 'המחוזית' בישיבתה  
 מיום 22/8/91 תאריך: 22/8/91



1:250 חזית צפונית



1:250 תכנית בנוי  
 נספח לתכנית מתאר הר/329/3  
 הוכן ע"י 'קלנר אדריכלים'



גבול ככר אויסקין