400/203

המחוז: המרכז
מרחב תכנון מקומי נתניה
שינוי תכנית מפורטת נת/368/6 א'
הנפה: השרון
העיר: נתניה
הגוש: 7947
החלקות: חלק מחלקה 7
המגיש: חב' לפתוח קרית נורדאו, עירית נתניה, ומ.מ.י
המבצע: -"- -"- -"- -"- -"- -"- -"-
בעל הקרקע: מינהל מקרקעי ישראל
המתכנן: משרד מהנדס העיר
השטח: 53.900 +' בערך
קנה מידה: 1:2500

מצב קיים:

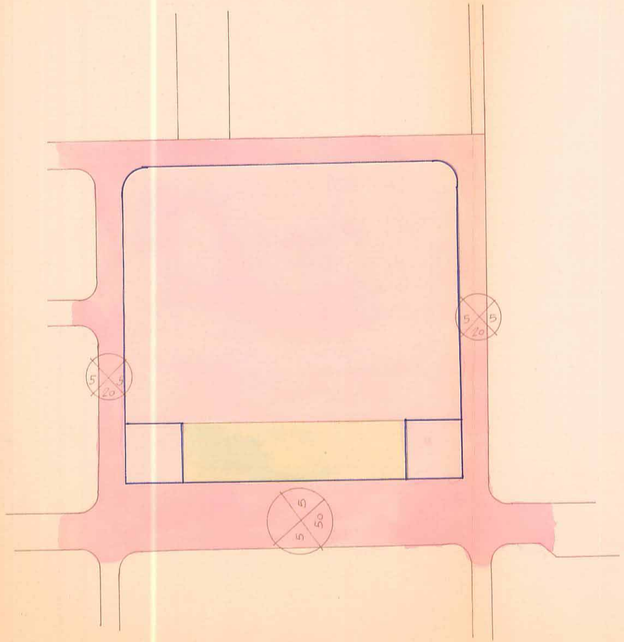

מצב מוצע:

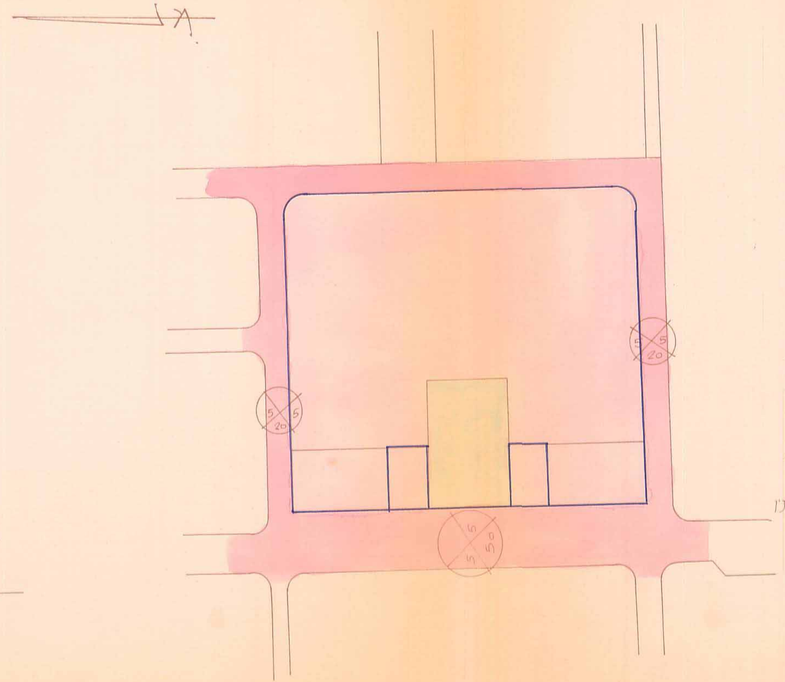

מיקרא:



חותמות: