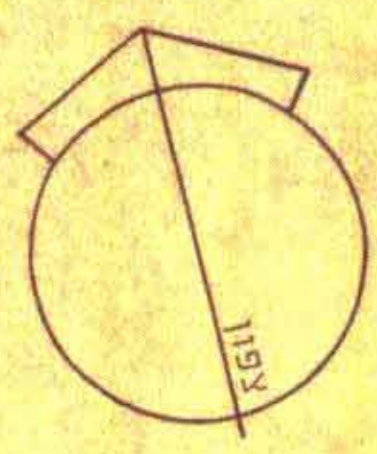


**מרחב תכנון מקומי כפר-סבא**  
**תכנית מפורטת כס 26\3\26**  
**בני מבני הרצל-התקוה-החלוץ**

קנה מדה 1:500

משרד המסנים  
 חוק התכנון והבניה תשכ"ה - 1965  
 מס' תכנון: 100/8  
 מס' תכנית: 26/3/26  
 תוצרת המסנים בישראל ה'...  
 מיום: ...  
 החליטה לתת היתוך לתכנית ולמספר תעודת...  
 יושב ראש ועדת...

מחוז: המרכז  
 נפת: פתח-תקוה  
 עיר: כפר-סבא  
 גוש: 6439  
 חלקות 47 (חלקיה) 62, 64, 89, 165, 166, 167



בעלי הקרקע: עיריית כפר-סבא ושונים  
 היוזם: הועדה המקומית לתכנון ולבניה כפר-סבא  
 המתכנן: מיכאל בונה, אדריכל ומתכנן ערים ושונים

מיכאל בונה אדריכל ומתכנן ערים ושונים  
 רחוב בירושלים 30, תל-אביב, ת"א, טל. 414099

שטח התכנית: 36.7 ד'

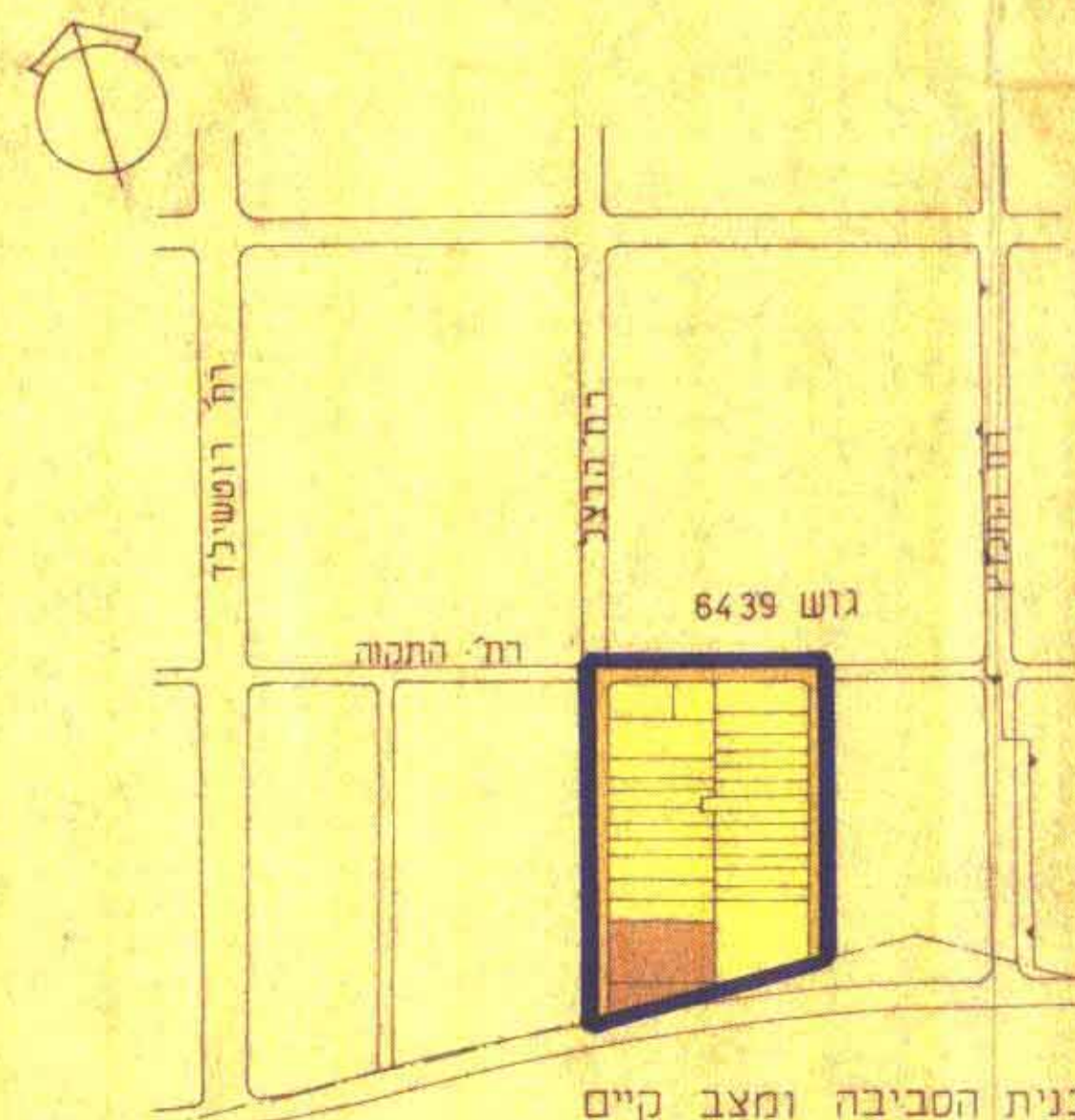
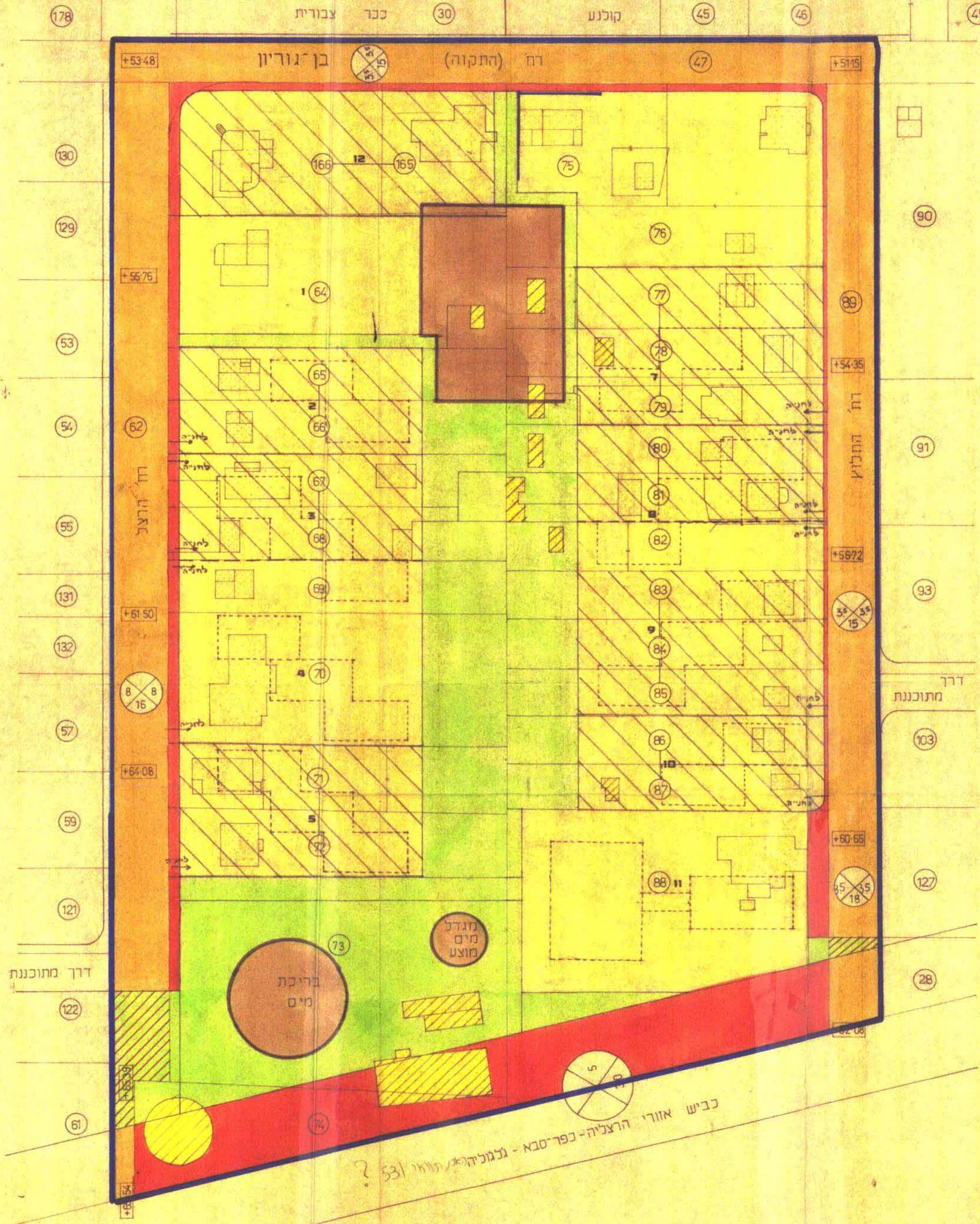
מקרא:

[Symbol]	גבול התכנית
[Symbol]	אזור מגורים ג'
[Symbol]	שטח לבניני צבור
[Symbol]	שטח צבורי פתוח
[Symbol]	חזית מסחרית
[Symbol]	דרכי קיימות
[Symbol]	דרך מצערת או הרחבה
[Symbol]	בטול דרך
[Symbol]	מספר הדרך
[Symbol]	קו בנין צדדי
[Symbol]	רוחב הדרך
[Symbol]	מספר חלקה קיימת
[Symbol]	גבול חלקה
[Symbol]	מבנה קיים
[Symbol]	מבנה להריסה
[Symbol]	מפלס דרך
[Symbol]	קווי בנין
[Symbol]	קיר משותף
[Symbol]	מספר חלקה מאוחדת
[Symbol]	איחוד חלקות

רשימת שטחים לפי אזורים

אזור	שטח (ד')	אחוזים
מגורים ג'	19 380	52.6
שטח לבניני צבור	3 460	9.3
שטח צבורי פתוח	5 231	14.3
דרכים	8 680	23.8
סה"כ	36.731	100%

חותמות



תכנית הסביבה ומצב קיים  
 ק.מ. 1:5000

כביש אזורי הרצליה - כפר-סבא - בגובה 531 מ'?

Handwritten notes and stamps at the bottom right, including a date '96/3/26' and a signature.