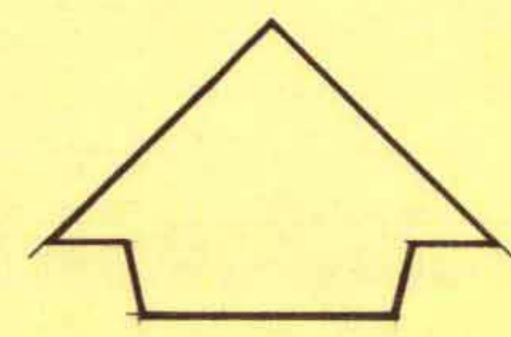


מורהב תכנון מקומי רחובות
תשריט לתכנית מפורטת מס' רח/106/2
חלק מתכנית מפורטת מס' רח/106/1
מוכן ויצמן למדע ויד היים ויצמן
ק. כ. 1:500



מחוז : המרכז
 נפה : רחובות
 עיר : רחובות
 גוש : 3694
 חלקה : 216
 היוזם : סכון ויצמן למדע
 בעל הקרקע : קרן קיימת לישראל
 המתכנן : יזרלשטין, ארכיטקט ובוטה ערים
 שטח התכנית : 02.350 ד'

מ ק ר א

- גבול התכנית
- אזור מגורים
- שטח פרטי פתוח
- דרך פרטית
- דרך קיימת
- דרך לכטול
- קו חלקה רשומה
- קו בנין מוצע
- מספר הדרך
- קו בנין
- רוחב הדרך

משרד השיכון
חוק התכנון והבניה תשכ"ה-1965
 מס' תכנון: 216
 מס' חלקה: 216
 מס' גוש: 3694
 מס' רחוב: 106/2
 תאריך: 27.11.67
 יזרלשטין, ארכיטקט ובוטה ערים

טבלת שטחים

| הגודל | מספר | מספר | שטח | שטח | התכנית |
|-----------|-------|------|--------|--------|--------|
| מגורים | 420 | 20 | 0.750 | 17.400 | 53.8 |
| פרטי פתוח | 11-11 | 2 | 7.200 | 11.2 | |
| דרכים | | | 7.750 | 24.0 | |
| סה"כ | | | 32.350 | 100.0 | |

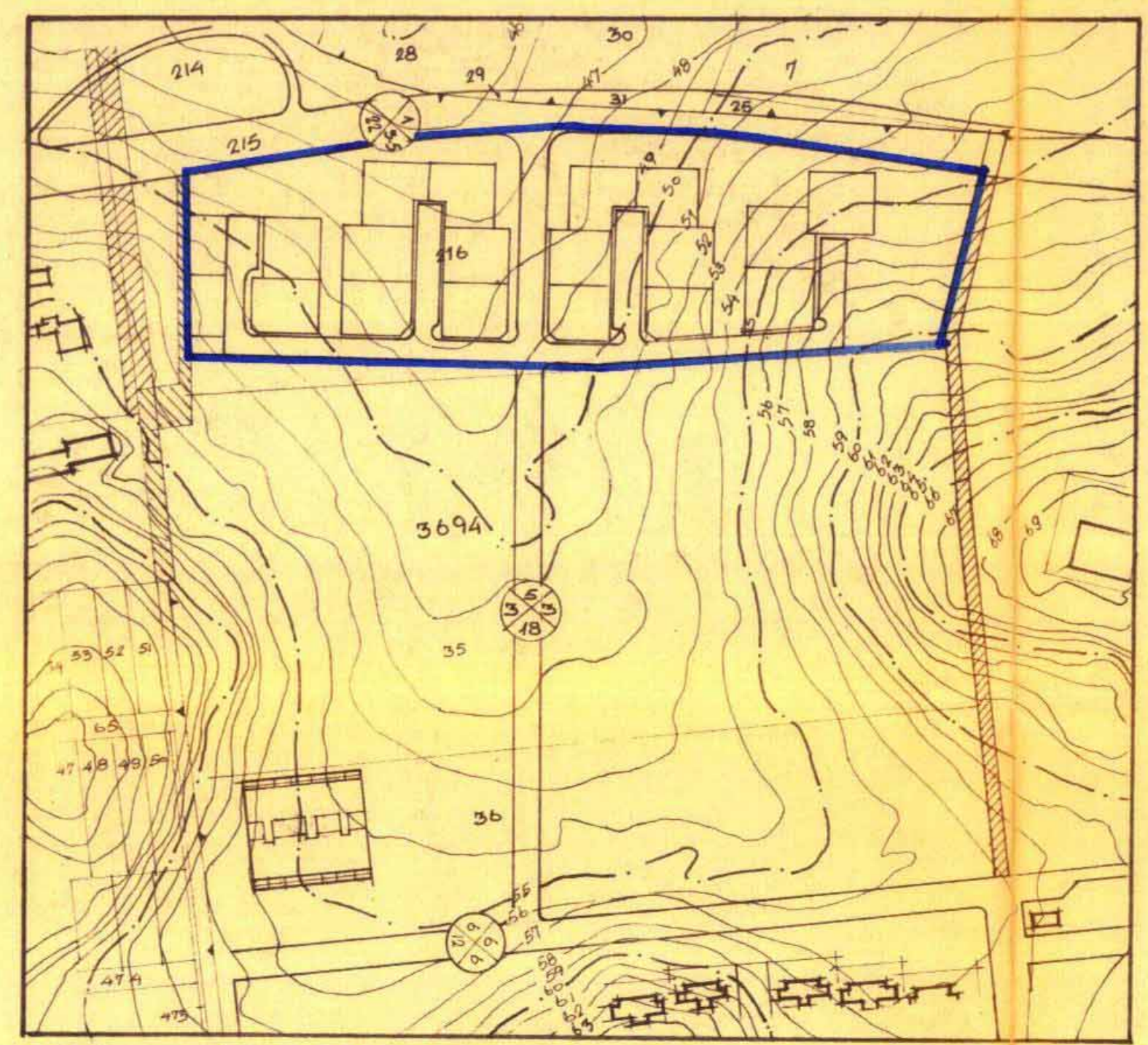
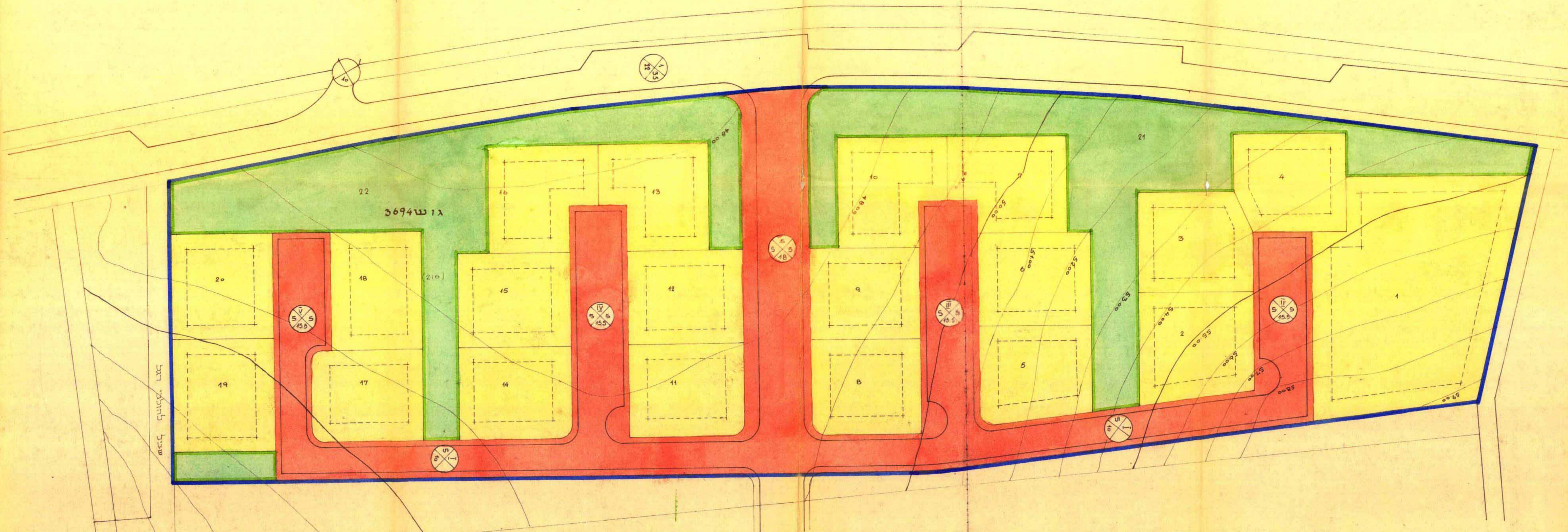
ת.ת. תשכ"ה-1965
 לתכנון ולבניה
 מס' תכנון: 216
 מס' חלקה: 216
 מס' גוש: 3694
 מס' רחוב: 106/2
 תאריך: 27.11.67
 יזרלשטין, ארכיטקט ובוטה ערים

חתימת היוזם: *[Signature]*

חתימת בעל הקרקע: *[Signature]*

חתימת המתכנן: *[Signature]*
 27.11.67

| | | |
|--------------------------|--------|-----|
| מכון ויצמן למדע - רחובות | רחובות | עיר |
| מכון ויצמן למדע - רחובות | רחובות | עיר |



תכנית בנין ערים מפורטת מס' רח/106/2 ק.כ. 1:2500