

מרחב תכנון מקומי רחובות

תשריט לתכנית מס 6/122/74

שנוי מס' 6 לשנת 1974
לתכנית מס'

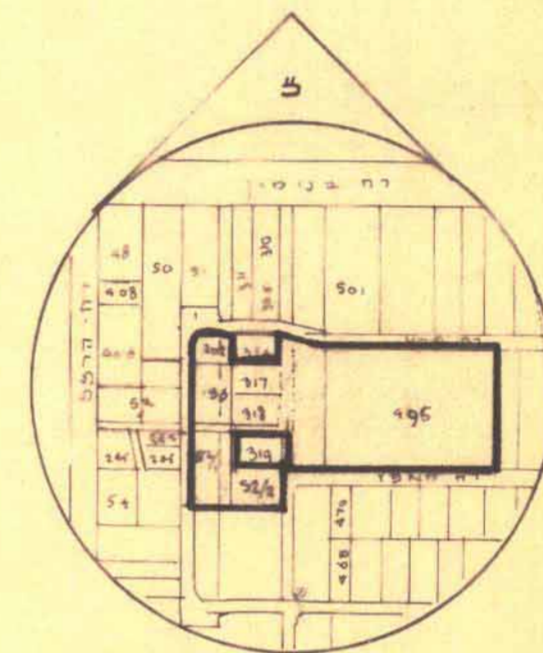
- מקרא**
- גבול התכנית
 - גבול תכנית מאושרת
 - אזור מסדר א'
 - אזור מסדר ב'
 - דרך קימת
 - דרך חדשה
 - דרך מבוססת
 - שטח לבנייה צמוד
 - שטח צמוד פתוח
 - בנין להריסה
 - מגרש חניה
 - מסי הדרך
 - קו בנין
 - דומת הדרך

| | |
|-----------|--|
| מחוז | המרכז |
| נפה | רחובות |
| עיר | רחובות |
| היחום | עיריית רחובות |
| המתכנן | אריה שרון אלדר שרון שות' בעמ' |
| בעל הקרקע | שונים |
| גוש | 3704 |
| חלקות | 52/2, 52/1, 52/3, 202, 156, 16.790 מ' ריבועי |

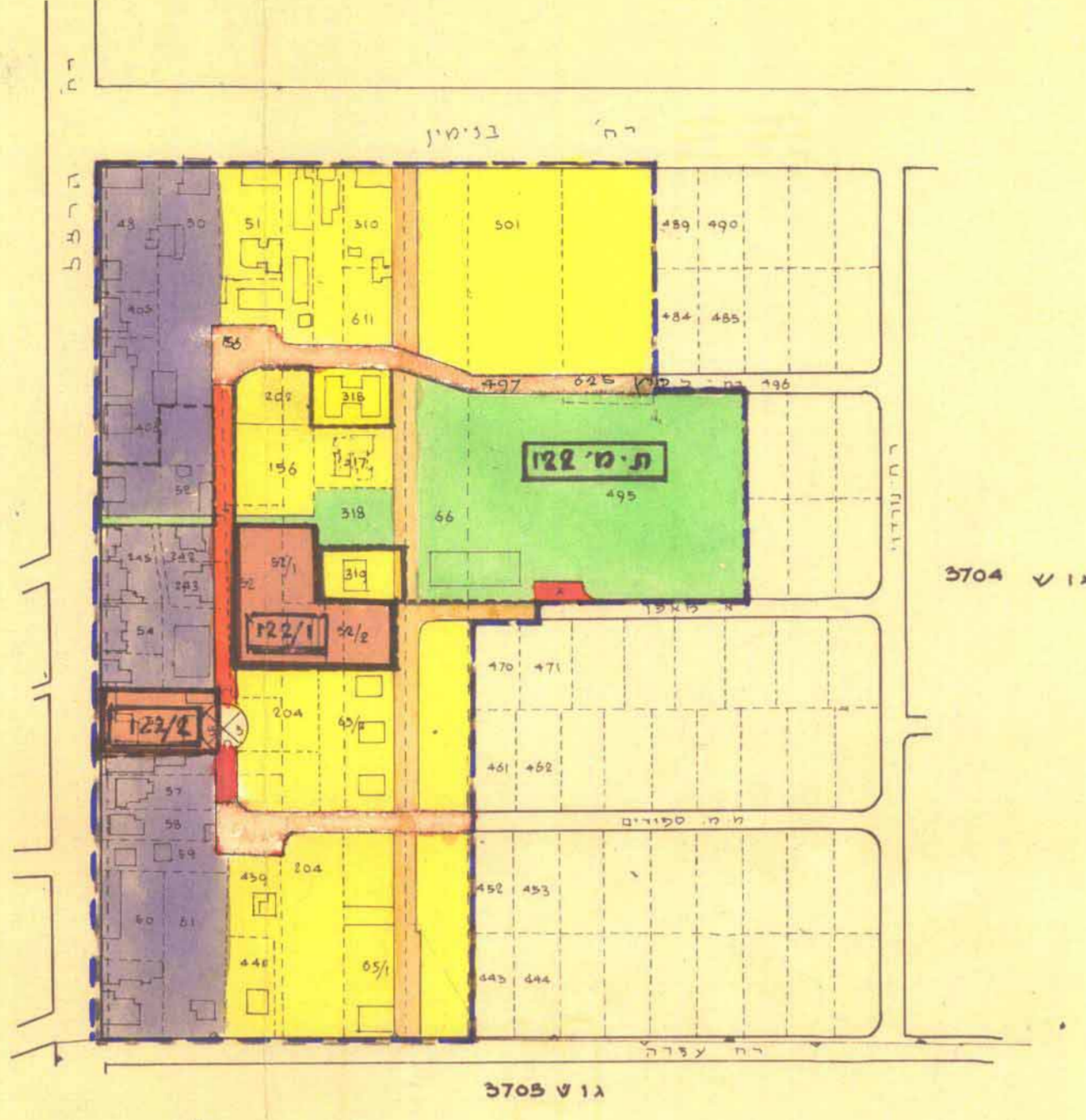
משרד הפנים
מרחב תכנון מקומי רחובות
תוכנית מס' 6/122/74
הועדה המחוזית בישיבתה מיום 21.1.78
החליטה לתת תוקף לתכנית הנכרת לעיל.
מנכ"ל כללי לתכנון
ישב ראש הועדה

טבלת שטחים
החלוקה הקיימת

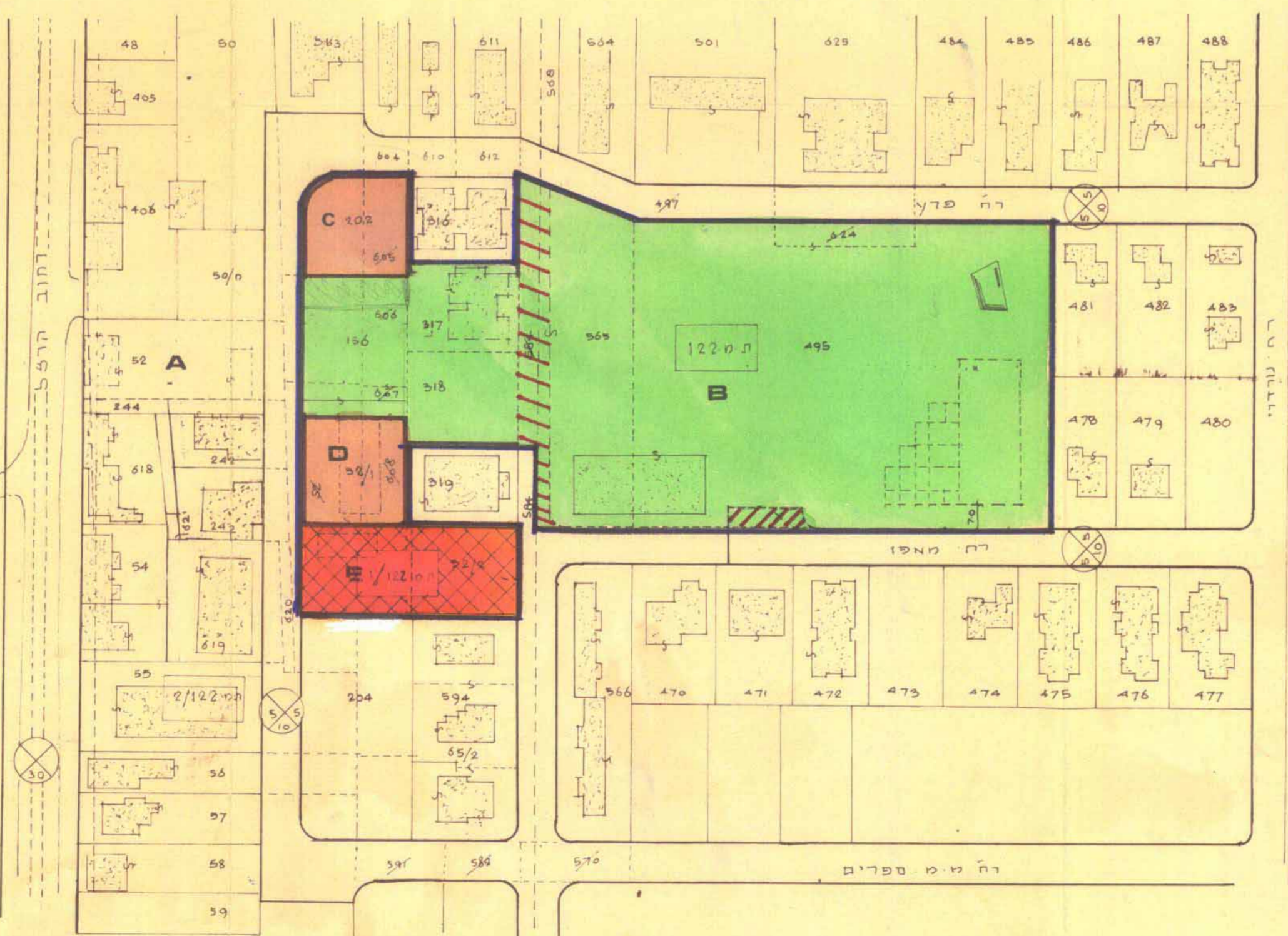
| מס' חלקה | השטח בג'מ | מס' חלקה חדש | מס' חלקה קיים | שטח חלקה קיים | שטח חלקה חדש |
|----------|-----------|--------------|---------------|---------------|------------------------|
| | | | | 0.136 | דרכ א |
| | | | | 0.690 | שטח 156 ח' |
| | | | | 0.650 | צמוד פתוח 202 |
| | | | | 1.684 | 52/1 |
| | | | | 0.720 | 52/2 |
| | | | | 0.755 | 317 |
| | | | | 0.755 | 318 |
| | | | | 8.700 | 495 |
| | | | | 2.125 | 565 |
| | | | | 0.350 | 584 |
| | | | | 13.844 | 624 |
| | | | | 2.125 | 568 חלק |
| | | | | 0.650 | 584 חלק |
| | | | | 0.225 | 624 חלק |
| | | | | 0.800 | שטח 52/1 ח' לבנין צמוד |
| | | | | 0.776 | שטח 52/1 ח' לבנין צמוד |
| | | | | 1.496 | שטח 52/2 ח' פתוח |
| | | | | 16.790 | סה"כ |



תרחיב הטריג'ה 1:5000



מלב קיים 1:2500
תכנית מאושרת 122



מלב חדש 1:2500

חתימת היוליס
חתימת המתכנן אריה שרון - אלדר שרון
אדריכלים ומתכנני ערים בע"מ

חוק התכנון והבניה 1965
הועדה המחוזית לתכנון ולבניה
רחובות
תכנית מתאר (מפורטת) מס' 6/122/74
מיום 21.1.78
החליטה לתת תוקף לתכנית הנכרת לעיל.
מנכ"ל כללי לתכנון
ישב ראש הועדה