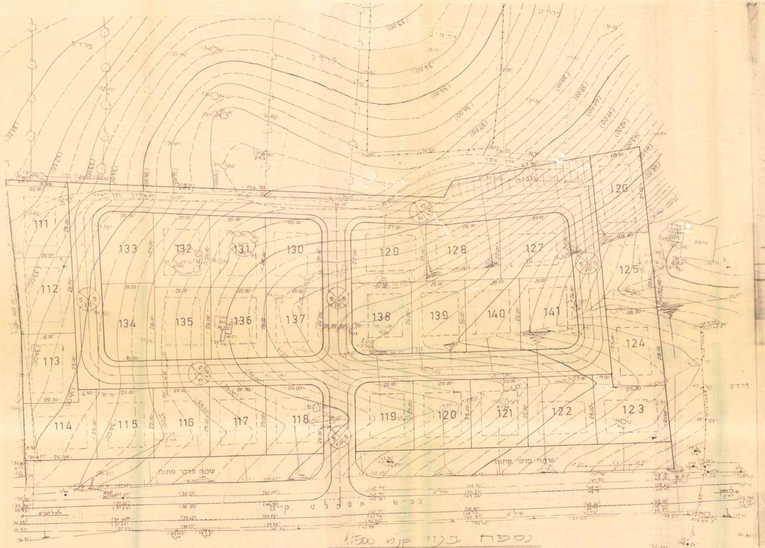

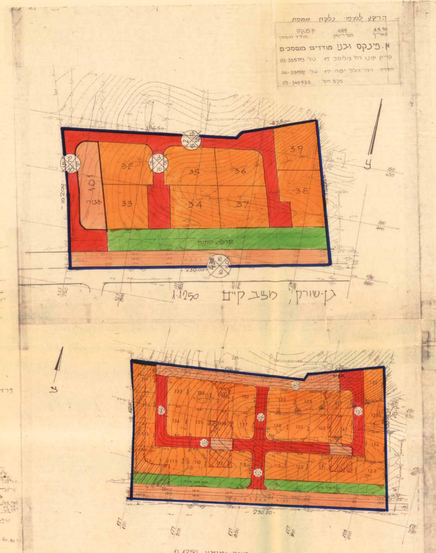

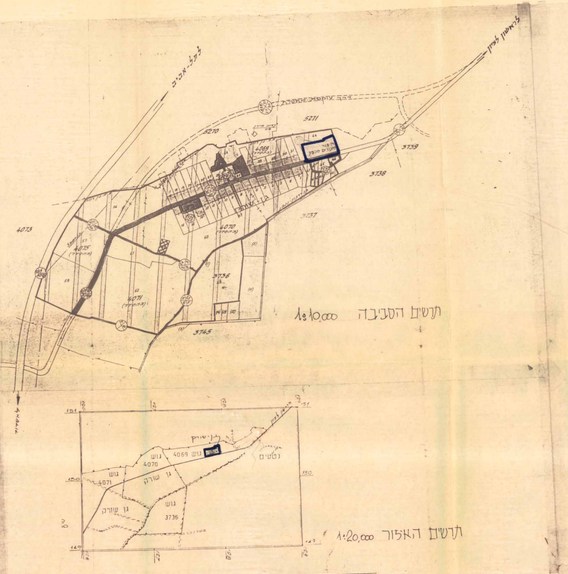

טבלת שטחים

יעוד	קיים	%	מוצע	%
אזור מגורים	12,650 מ"ר	45.34	15,625 מ"ר	56.00
אזור מבני ציבור	1,850 מ"ר	6.63	-	-
שטח פרטי פתוח	4100 מ"ר	14.70	2,677 מ"ר	9.60
דרכים	9,300 מ"ר	33.33	9,600 מ"ר	34.40
סה"כ	27,900 מ"ר	100%	27,900 מ"ר	100%

* המגורים הקיימים הוגדרו כמגורים לבעלי מעצוב.

איזור מגורים
אגפל מוכנים
אזור מבני ציבור
שטח פרטי פתוח
דרך קיימת
דרך מוצעת
דרך לביטול

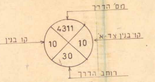

מחוז המרכז

מרחב תכנון מקומי "יהודה"

תכנית שינוי מתאר בר/ 7/437 גן-שורק

שבוי לפ.מ. בר/1/437

מחוז	:	המרכז
נפה	:	רחובות
מקום	:	גן שורק (אזור מגורים - 31 דונם)
גוש	:	4069
קואורדינטות	:	141-141
בעל הקרקע	:	מנהל מקרקעי ישראל
היזם	:	וועד מושב גן שורק
המגיש	:	וועד מושב גן שורק
המתכנן	:	המחלקה הטכנית ליד מנהלת המושבים בע"מ
שטח התכנית	:	27.9 דו'
תאריך	:	3/91

אישור התכנית מאושרת לאחר הפקדה
מס' הוראה 1/437 בר/
מהנדס המחוז
מרכז
מרחב תכנון מקומי שרון

מחליטים ומאשרים :

היזם : גן-שורק
מושב שיתופי להתישבות
מרחבי אזורית גן-רוחות
אין מנוי בהתאם לתקנות המושב
בקשות על קרקע ומבנים בגוש
חתימות

לעל הקרקע

המגיש : גן-שורק
מושב שיתופי להתישבות
מרחבי אזורית גן-רוחות
אין מנוי בהתאם לתקנות המושב
בקשות על קרקע ומבנים בגוש
חתימות

מרחב תכנון מקומי שרון
מרחב תכנון מקומי שרון
חתום כתאר בהתאם לפרוטוקול מיום
בהחלטת הועדה מיום
בהתאם להחלטת ועדת המחוז
מס' המחלקה של מנהל מקרקעי
בתאריך: