

מחוז המרכז-מרחב תכנון עיר נתניה

תכנית מפורטת מס. 467

מחוז: המרכז

נפה: השרון

גוש: 8243

חלקה: 102/ו (מס. זמני)

המגיש: חב. סונול

המבצע: חב. סונול

המתכנן: חב. סונול

בעל הקרקע: חב. סונול


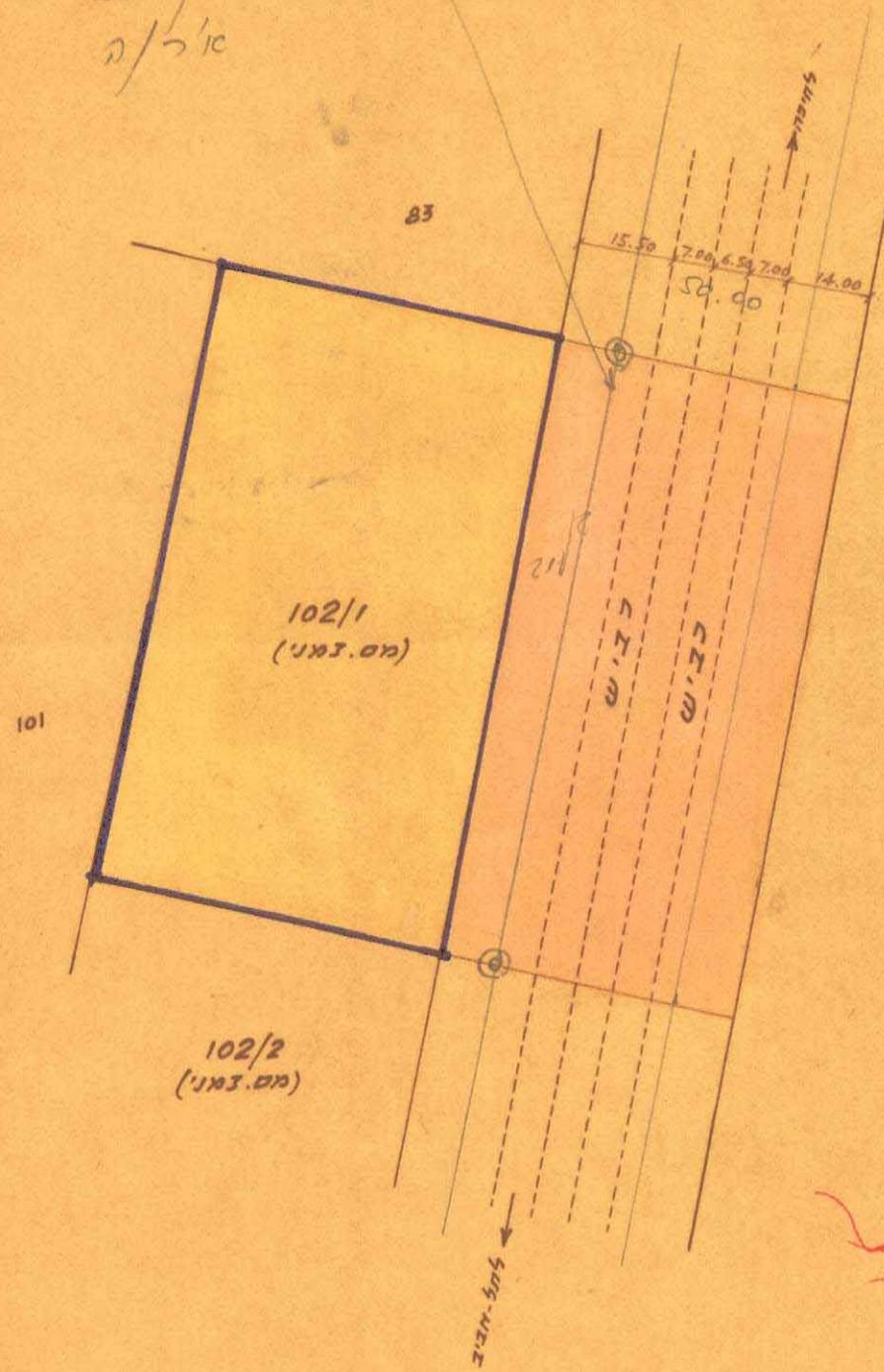
השטח: 6.308 דונ.

קנה מידה: 1/1250



572

מסלול של חלקה 102
א"ר/ה

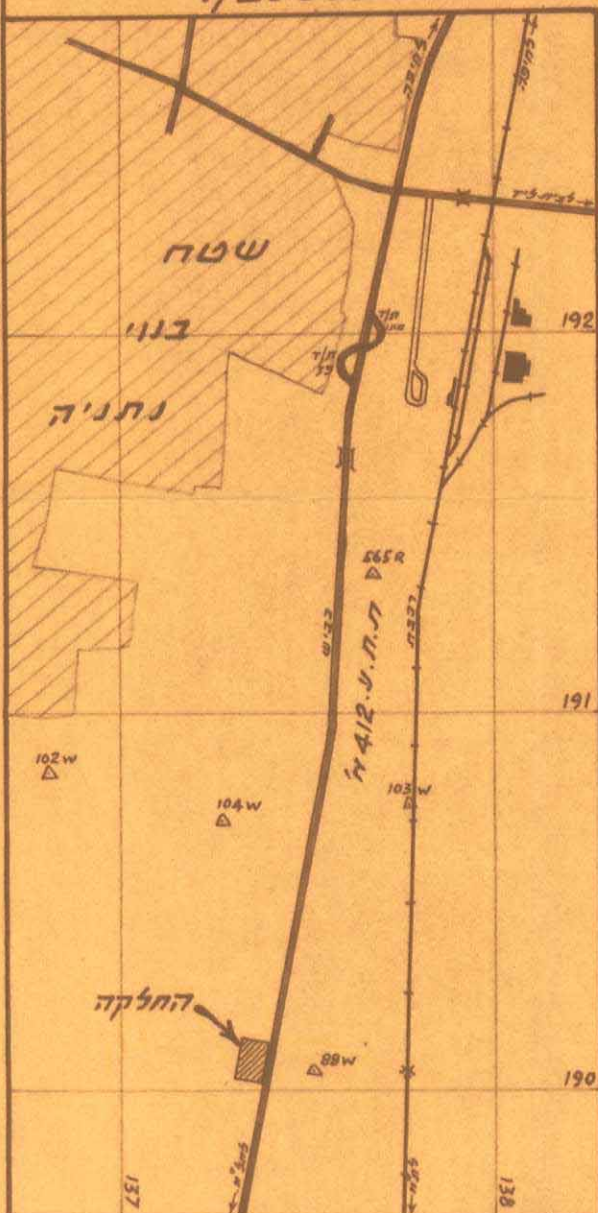


מקרא:

- גבול התכנית
- חזור לתחנת דלק
- חזור מיועד לדרך

מסדר הפנים
 חוק התכנון והבניה תשכ"ה-1965
 מס' תכנית: 467
 מס' חלקה: 102/ו
 תאריך: 20.9.67
 שם: ז. ג.

תרשים הסביבה
1/20000



א. דבדין, ח"מ
חתימת מודד מוסמך
א. דבדין, חיפה

ח. סונול, ח"מ
חתימת המתכנן
חב. סונול

ח. סונול, ח"מ
חתימת המגיש
חב. סונול

חוק התכנון והבניה תשכ"ה-1965
 הועדה המקומית לתכנון ולבניה נתניה
 ועדת המסנה לתכנון ולבניה
 אושר
 בשיבת מס' 12 סיום 27-12-66
 מנהלים
 רשיון מס' _____ סיום _____