









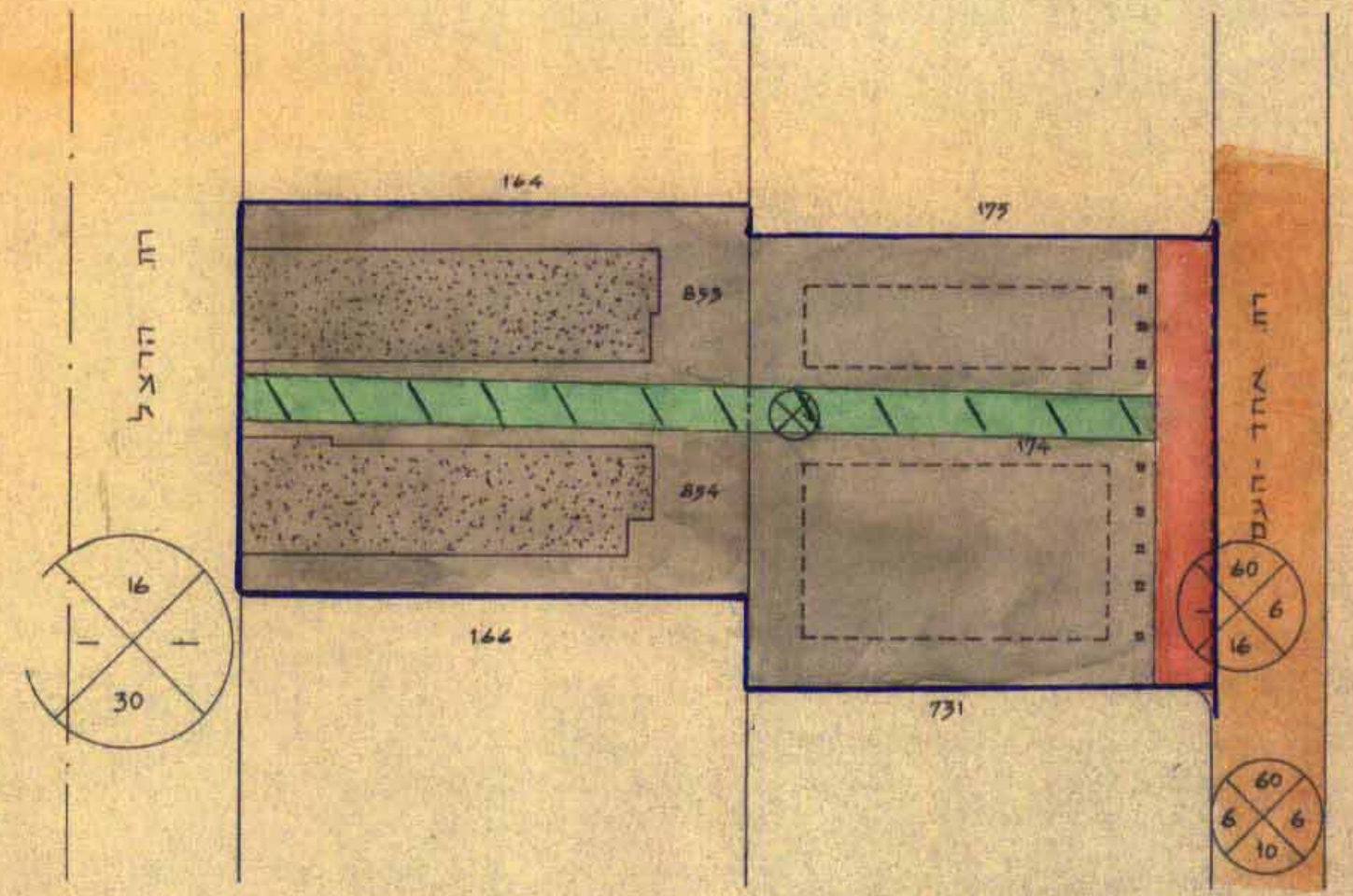
תכנית מפורטת : ת.ר. / 146
 המחוז : המרכז
 הגפה : רחובות
 הגוש : 3703
 החלקות : 174, 853, 854
 היוזם : הועדה המקומית לבנין ותכנון עיר - רחובות
 המתכנן : עיריית רחובות - המחלקה הטכנית
 בעל הקרקע : שונים
 השטח : 3.144
 קנה המידה : 1:625 ; 1:2500

144	765	394	
853	174	393	449
854		340	490
144	731	491	391
770	732	390	420
768	249	108	724
	248	776	724

תרשים הסביבה
 (מצב קיים)
 קנט. 1:2500

- מקרא:
-  גבול שטח התכנית
 -  דרך קיימת
 -  דרך חדשה
 -  אזור מגורים ג
 -  אזור מסחרי
 -  שביל
 -  בית קיים
 -  בית לבנות

26.8.63



תרשים המקום
 (מצב חדש)
 קנט. 1:625

פקודת בנין ערים, 1936
 הועדה המקומית לתכנון ולבנין עיר רחובות
 תכנית בנין עיר מס' 146/מפורטת מס' 146/מ
 בישיבה מס' 149 מיום 1.8.63 החלט
 להעביר תכנית זו לוועדה המחוזית לבנייה ולתכנון ערים,
 מחוץ המרכז בהמלצה/להרשות/לזון תוקף לה,
 יושב ראש הועדה
 המנדט

משרד הפנים
 פקודת בנין ערים 1936
 ועדה מחוזית לבנייה ולתכנון ערים
 מחוז המרכז
 מרחב תכנון עיר
 תכנית מפורטת מס' 146/מ
 הועדה המחוזית בישיבתה ת
 מיום 5.8.63 החליטה לתת תוקף
 לתכנית המקומית לעיר
 יושב ראש הועדה
 מנחם כהן