מחוז המרכז :
שטח תכנון עיר נתניה
תכנית ב.ע מס נת/3/288

גוש 8260 חלקה 13 (חלק) [322, 333, 338, 344-345, 351-354, 357, 359 ח']
שטח התכנית 9925 מ"ר
היוזם והמתכנן : משרד עבודה - אגף השכון
בעל הקרקע : אגף הנכסים

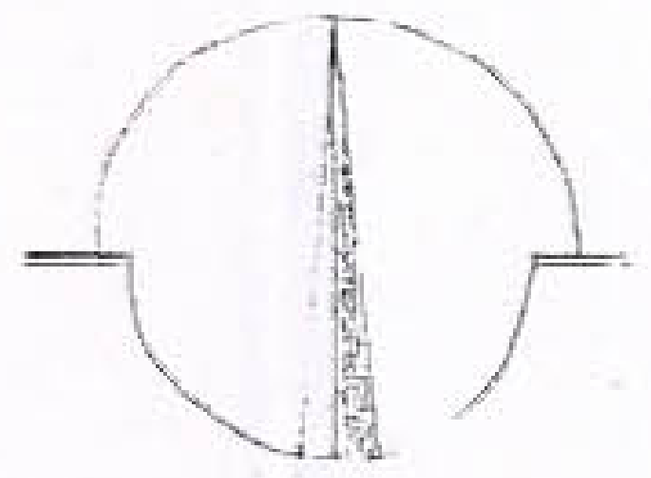

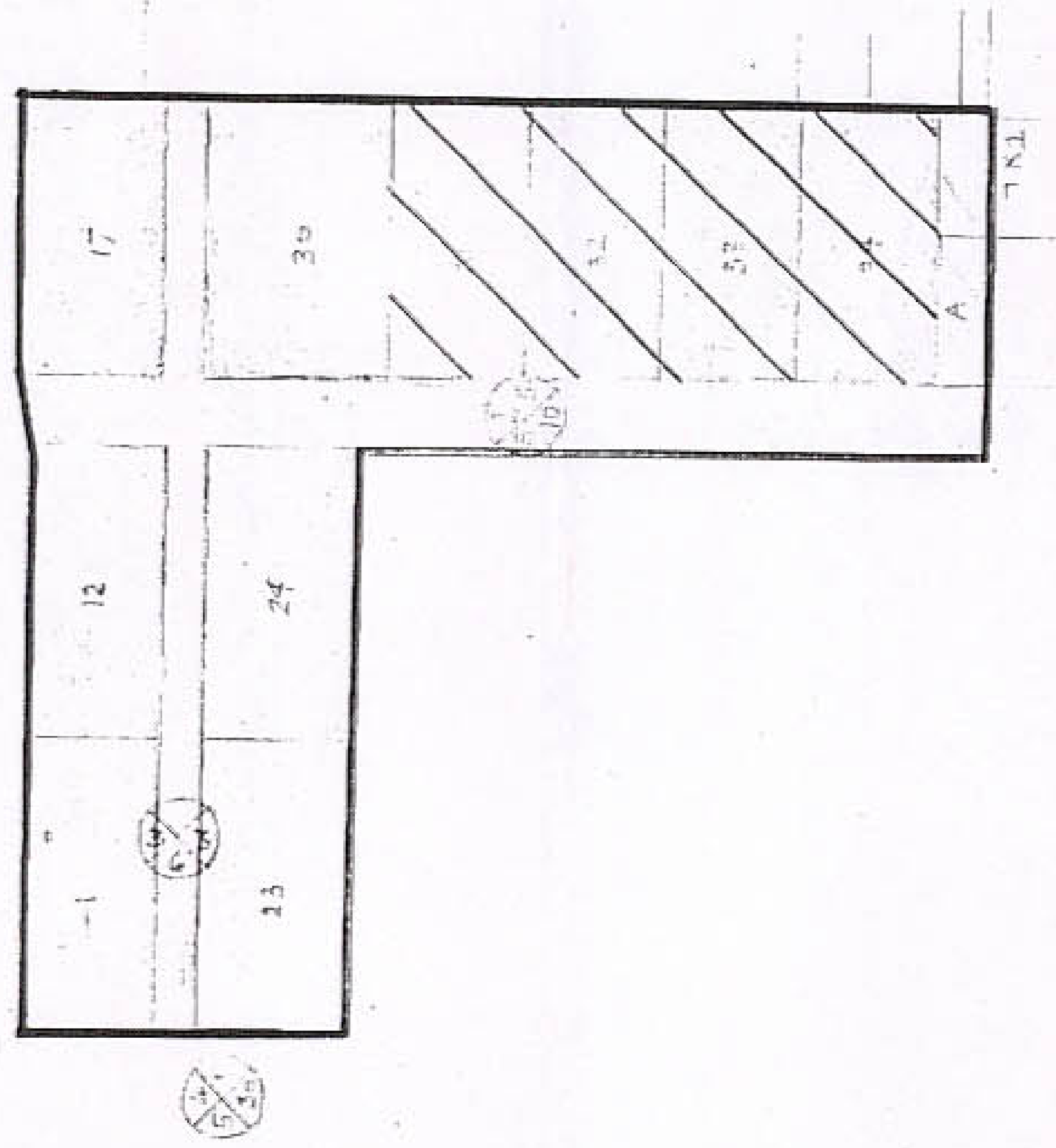

המצב הקיים
1:1250

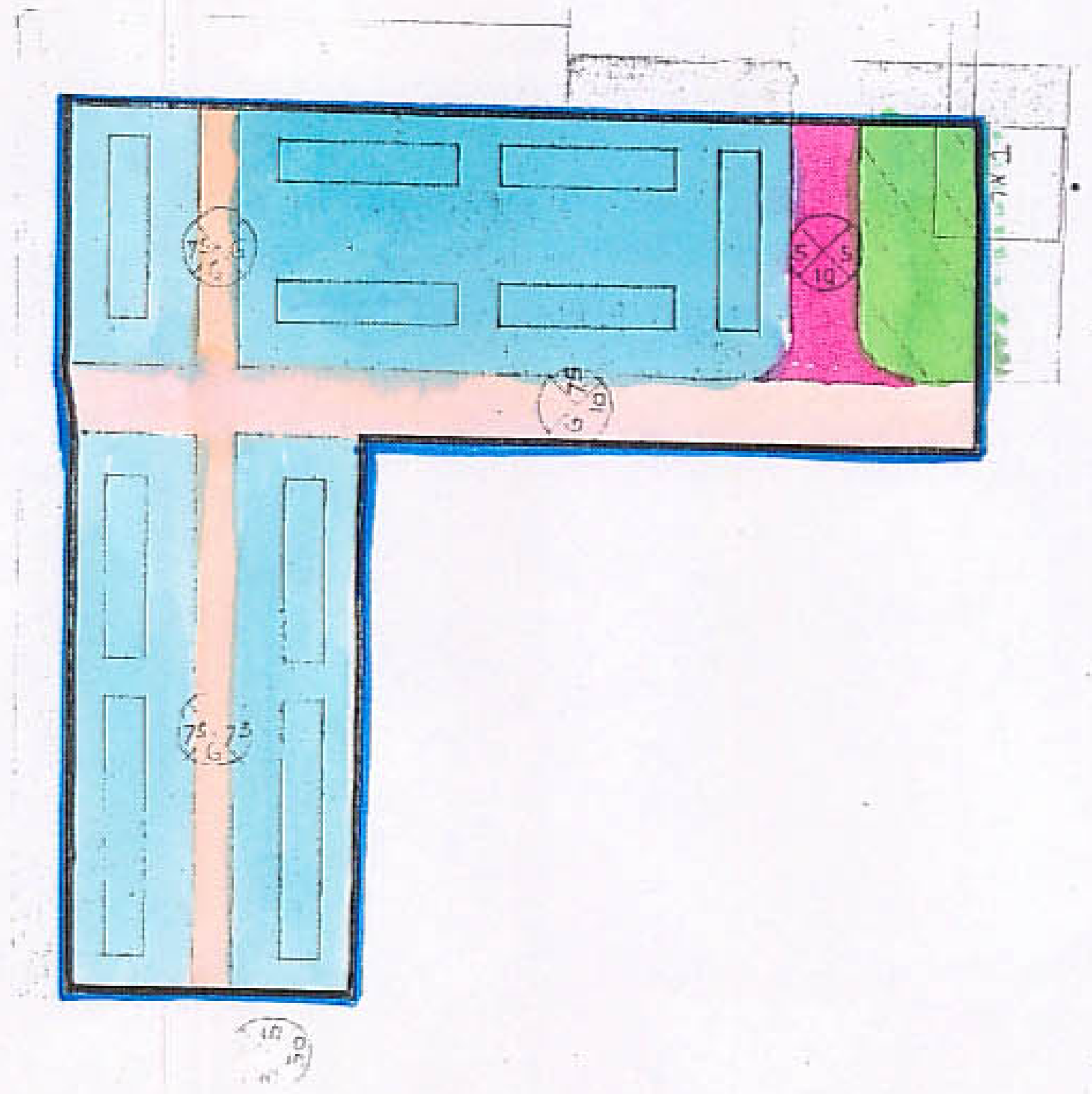

המצב המוצע
קנה מדה 1:1250

באורים
- גבולות התכנית
- דרכים קיימות
- דרך חדשה
- שטח צבורי פתוח
- שטח לחלופין צבורי פתוח
- אזור דירות ב'

קוי בנין
רוחב הדרך

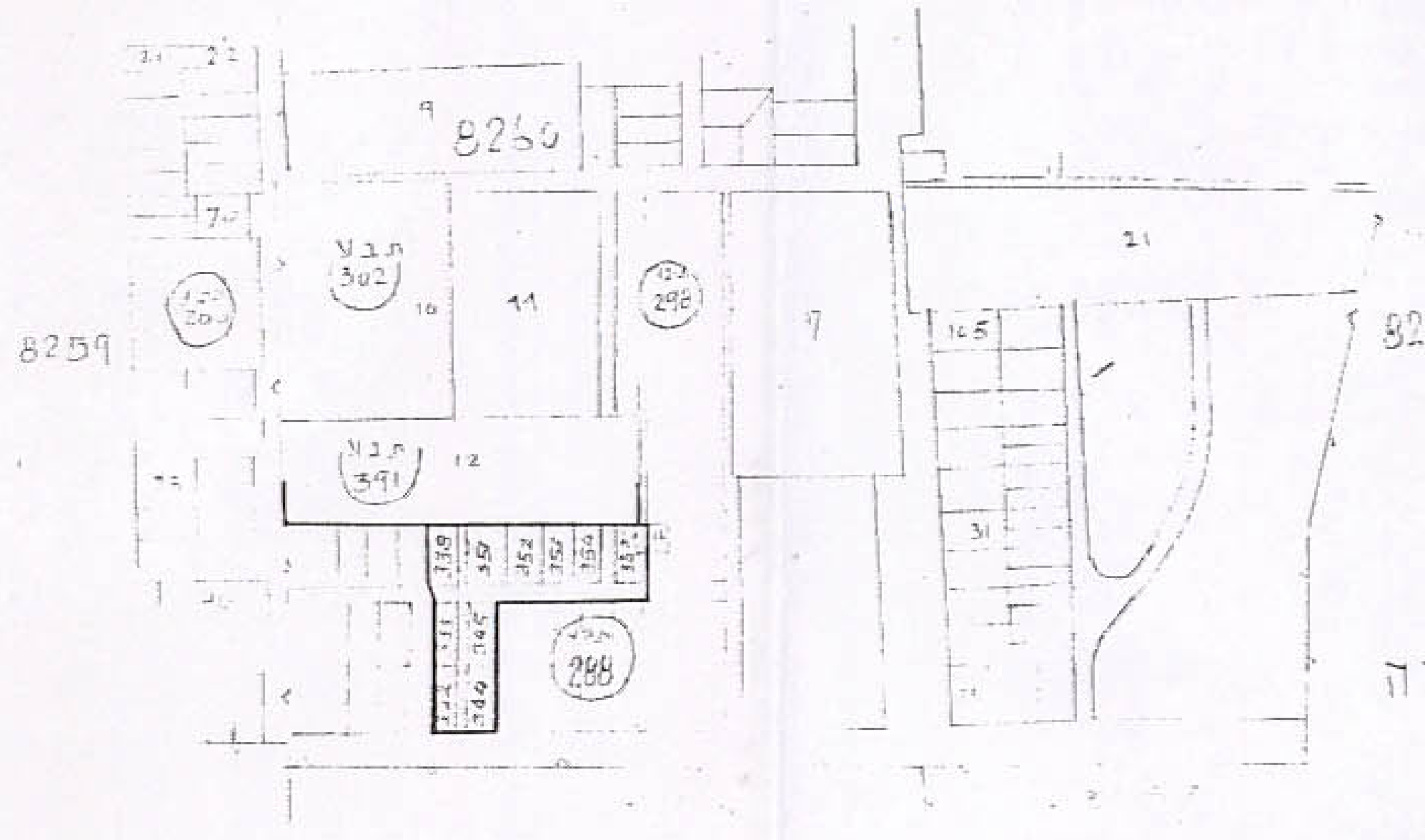

תרשים הסביבה
1:5000

משרד הפנים
פקודת בנין ערים 1936
ועדה מחוזית לבניה ולתכנון ערים
מחוז המרכז
תכנית תכנון עיר נתניה
מס' 3/288/נת
ישיבה 64
19.2.58
החליטה לתת תוקף לתכנית המוצגת לעיל
יושב ראש הועדה
סגן מנהל כללי לתכנון

פקודת בנין ערים 1936
הועדה המקומית לבניה ולתכנון עיר נתניה
תכנית בנין עיר ~~לחלוקת קרקע~~ / מפורטת
מס נת/ 3/288
בישיבה מס' 39 מיום 17/6/57 החלטה
יושב ראש הועדה