

B/307/14

25

# שטח תכנון עיר נתניה

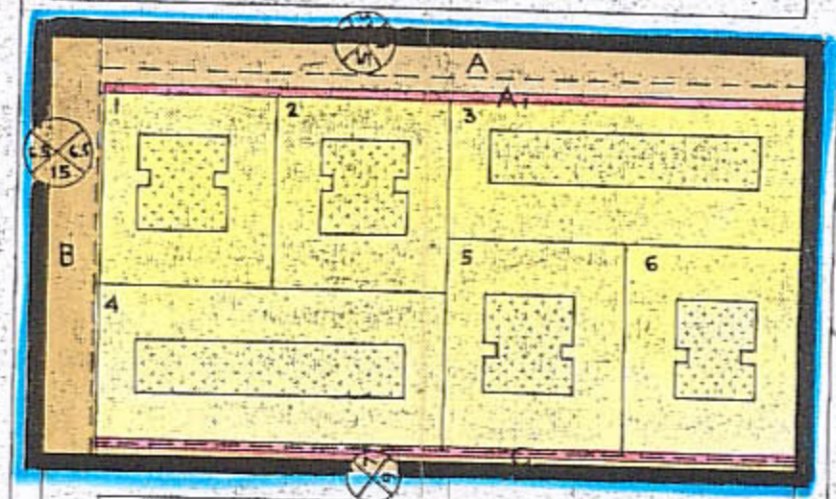
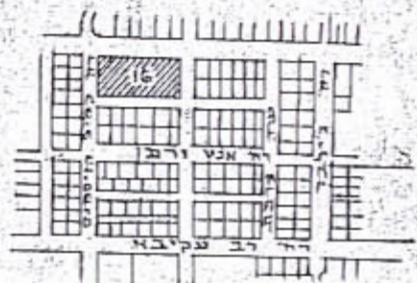
51699

## תכנית בנין ערים מפורטת מס' נת/307/13

14

ק.מ. 1:1250








תרשים הסביבה 1:10000



מחוז : מרכז  
 נפה : שרון  
 עיר : נתניה  
 גוש : 8274  
 חלקה : 16

שטח התכנית : 8.532 ד

היוזם : מדינת ישראל, משרד השיכון  
 בעל הקרקע : מנהל מקרקעי ישראל  
 מטרת התכנית : הרחבת דרכים וחלוקת שטח

-  גבול התכנית
-  אזור מגורים ב
-  דרך קיימת
-  הרחבת דרך
-  מספר הדרך
-  קו בנין
-  רוחב הכביש

### טבלת שטחים

מס' חלקה	שטח במ"ר
1	0.900
2	0.900
3	1.360
4	1.450
5	1.020
6	0.990
A	0.872
A <sub>1</sub>	0.180
B	0.580
C	0.280
סה"כ	8.532

מינהל מקרקעי ישראל  
 מחוז ת"א והמרכז  
 בעל הקרקע: א.א.א. א.א.א. א.א.א.  
 22.7.64

חתימות:

משרד השיכון  
 היוזם:

משרד הטכני  
 פקודת בנין ערים 1936  
 ותדה מחוייבת לבניה ולתכנון ערים  
 מחוז המרכז  
 יתכן תכנון עיר נתניה  
 מס' נת/307/13  
 19.2.64  
 החליטה לתת תוקף  
 יוסף ראש הועדה

פקודת בנין ערים 1936  
 הועדה המקומית לבניה ולתכנון עיר נתניה  
 חכנית בנין עיר לחלוקת שטח / מפורטת  
 מס' נת/307/13  
 בשיבת מס' 81  
 12-11-63  
 להעביר חכנית זו לועדה המחוזית לבניה ולתכנון ערים מחוז המרכז  
 בהמלצה להפסקה / להפסקת חוקי התכנון  
 יוסף ראש הועדה

31.5.63