








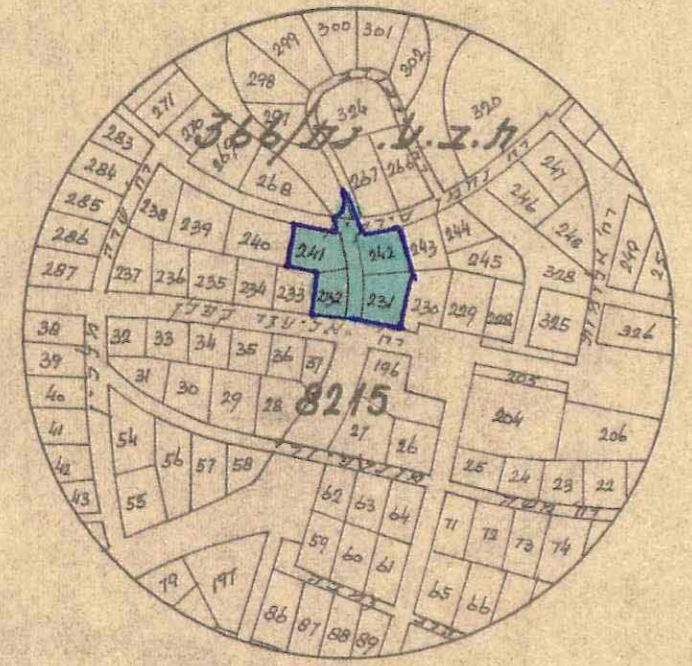
המחוז : המרכז
 מרחב תכנון נתניה
 שנוי תכנית מפורטת נת / 366 / 14
 הנפה : השרון
 העיר : נתניה
 הגוש : 8215

החלקות 242, 241, 232, 231, בחלק 335 (דרך) ו 322, 329,
 המהיש : הועדה המקומית לתכנון ולבניה
 המבצע : - - - - -

המתכנן : משרד מהנדס העיר
 בעל הקרקע : מנהל מקרקעי ישראל
 השטח : 4.330 מאר בערך
 קנה מידה : 1:1250

מקרא :

-  גבול התכנית
-  דרך קימת
-  דרך חדשה
-  אזור מגורים 1 קומה
-  אזור מגורים 2 קומה
-  סמן הדואר
-  בית קיים
-  שטח צבורי צלול



תרשים הסביבה = 1:5000

חוזות מות

משרד הפנים
 חוק התכנון והבניה תשכ"ה-1965
 מחה המספר
 מרחב תכנון מקומי נתניה
 תכנית 14/366/14
 הועדה המקומית לתכנון ולבניה נתניה
 יום 30.10.67
 יושב ראש הוועדה י. מ. מ.
 סגן מנהל כללי לתכנון י. מ. מ.

חוק התכנון והבניה תשכ"ה-1965
 הועדה המקומית לתכנון ולבניה נתניה
 ועדת המשוה לתכנון ולבניה
 א ו ש ר
 בשיבה מס' 22 248.67
 יום 30.10.67
 יושב ראש י. מ. מ.
 סגן מנהל כללי לתכנון י. מ. מ.