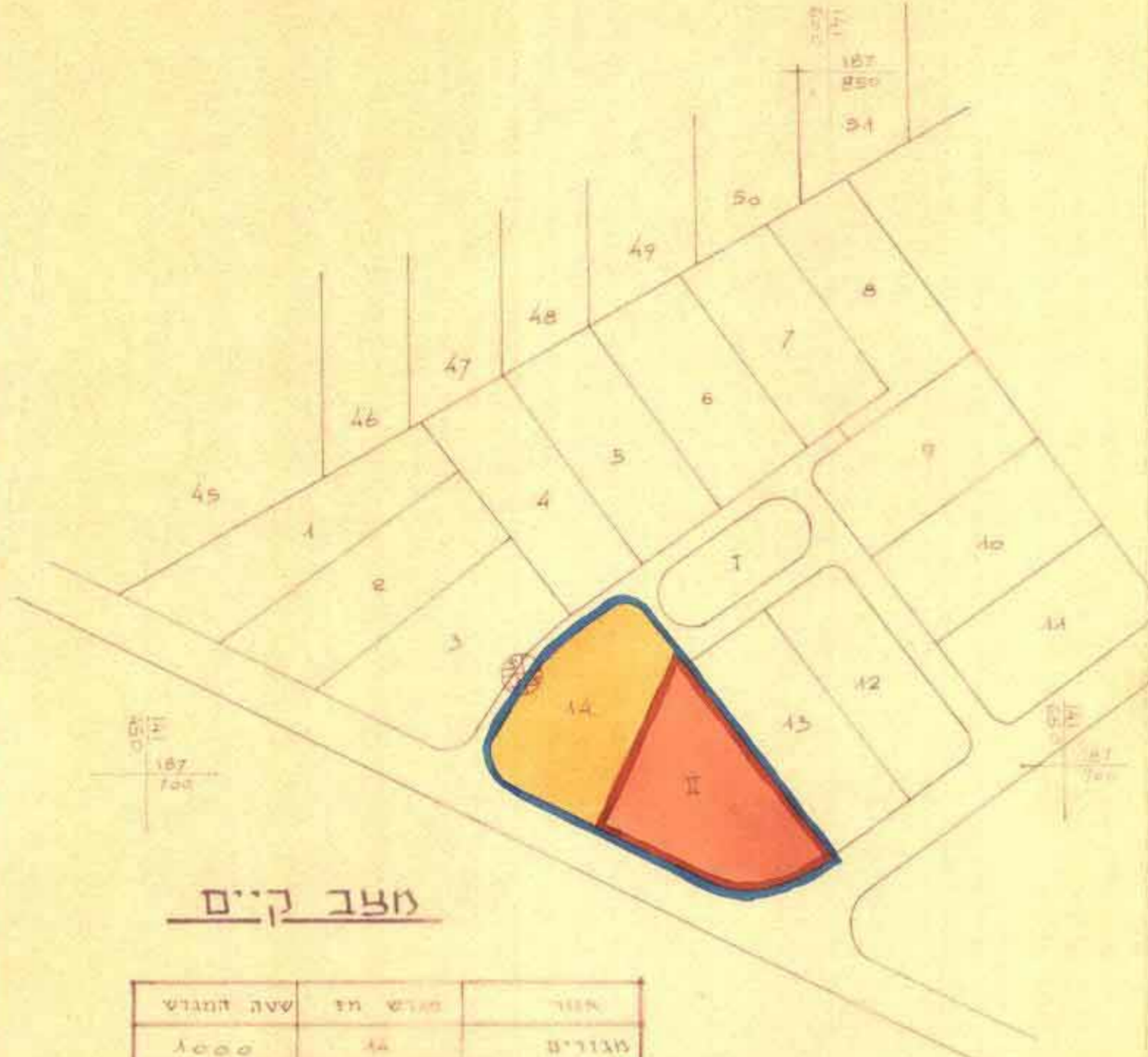


מחוז: המרכז
 שטח תכנון עיר שרונים
 תכנית בנין עיר מפורטת ה/54/2
 נפת השרון

המועצה המקומית קדימה
 גוש: 8036 חלק מחלקה 102
 יוזם התכנית: הועדה המקומית לת.ב.ע. שרונים
 מבצע התכנית: המועצה המקומית קדימה
 מתכנן התכנית: מהנדס טאפט - נתניה
 בעל הקרקע: מועצה מקומית קדימה - מנהל מקרקעי ישראל
 שטח: 2.650 ד'
 קני מדה: 1:1250
 תאריך: דצמבר 1963



מצב קיים

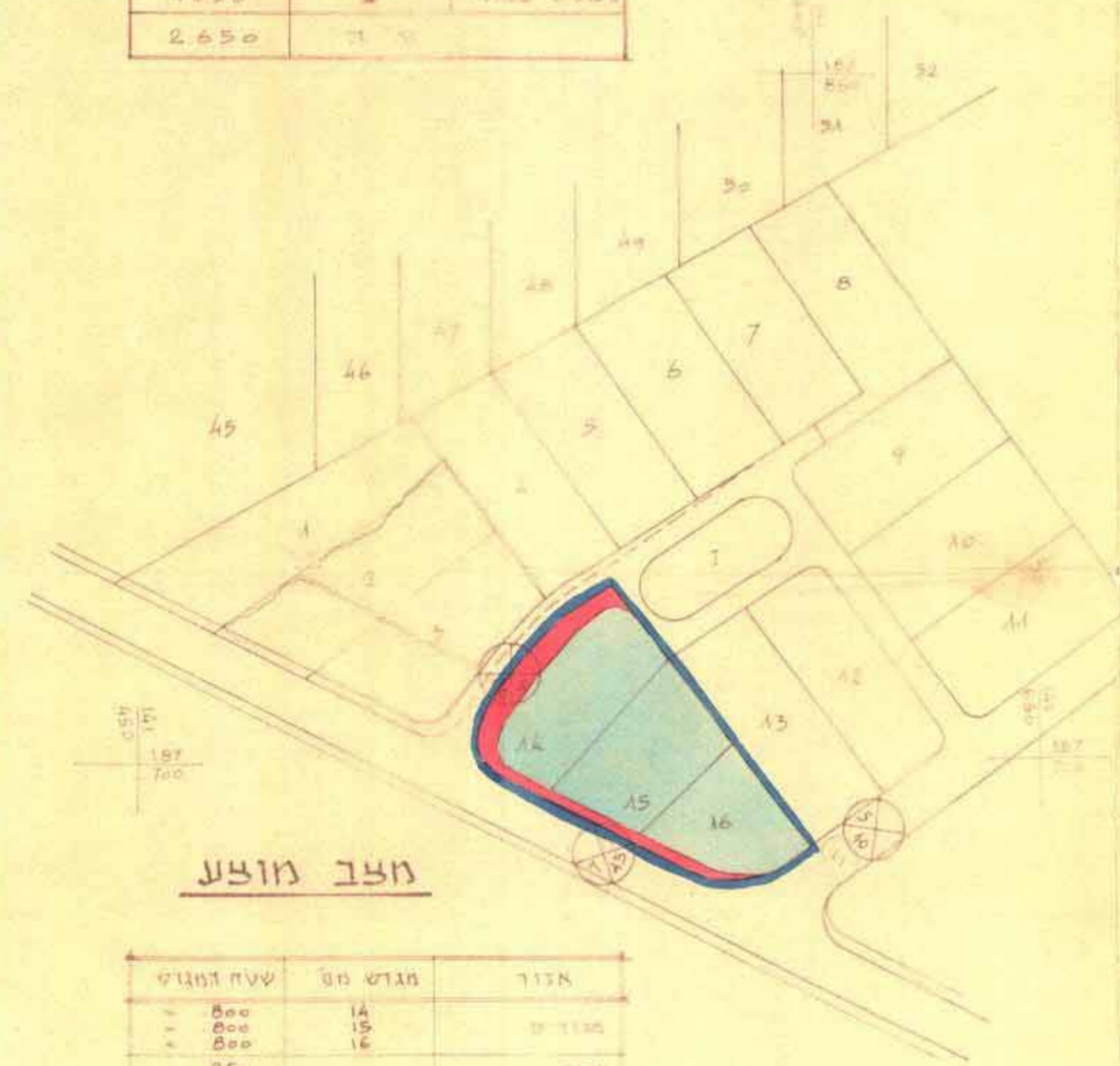
מס'ר	מגדש מ"ט	שטח המגדש
מגורים	14	1.000
לבניני ציבור	13	1.650
	14	2.650



חתימה בעל הקרקע: 2/5/64



חתימת היועץ:



מצב מוצע

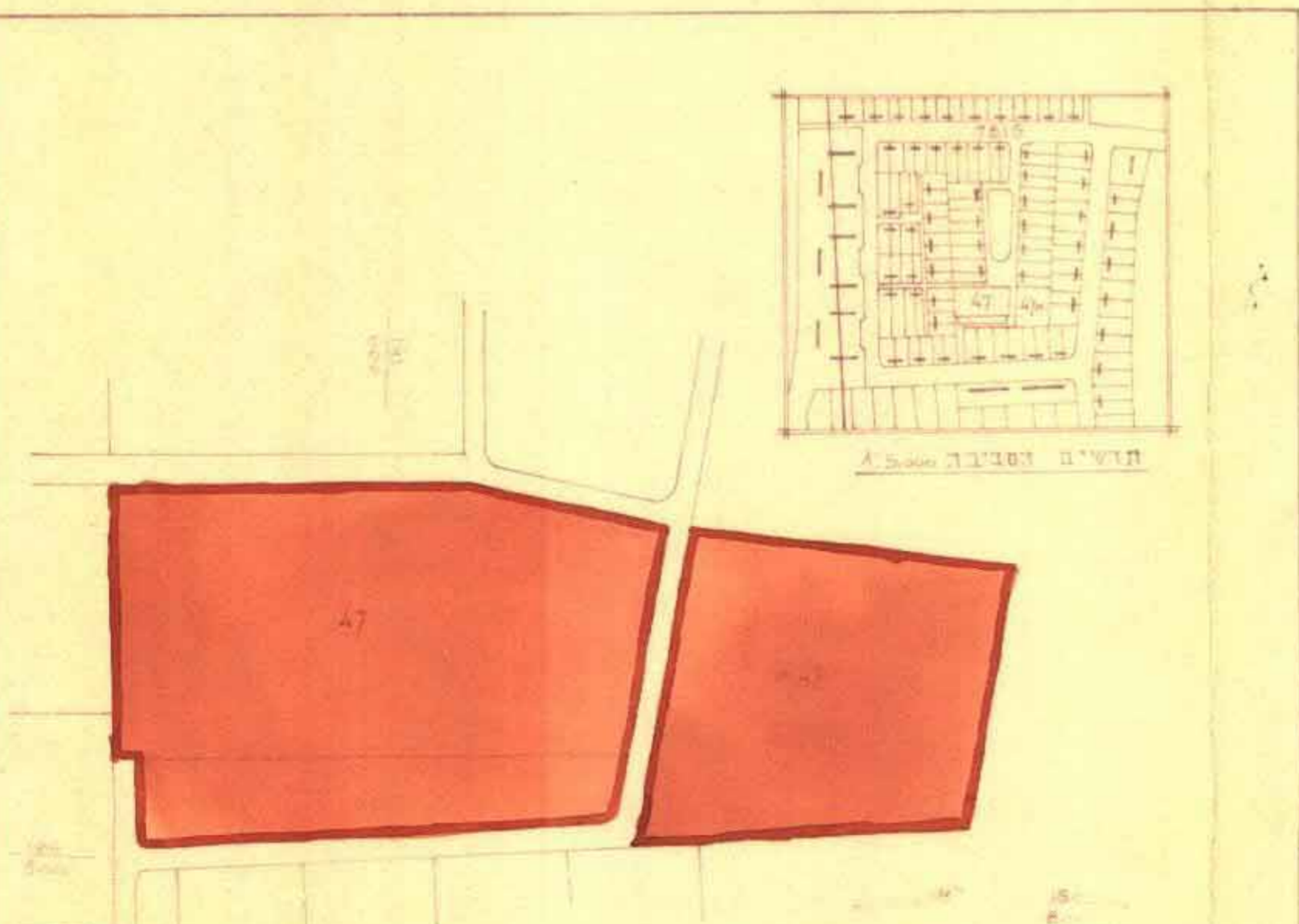
מס'ר	מגדש מ"ט	שטח המגדש
מגורים	14	800
מגורים	15	800
מגורים	16	800
ציבור	15	250
	16	2.650

- מקרא**
- גבול התכנית
 - דרך חדשה
 - מס' הדרך
 - קו גבול בחזית
 - רוחב הדרך
 - אזור מגורים א'
 - אזור מגורים ב'
 - אזור לבניני ציבור



חתימת המבצע:

חתימת המתכנן:



הקצאת מגדש לבניני ציבור: 47-47 א
 ק.מ.: 1:500 שטח: 1.870 ד'

מס'ר התכנית: 2/54/30
 מס'ר המגדש: 156
 תאריך: 13.5.64
 חתום: א.ע.מ.

סקירה בנין ערים 1936
 הועדה המקומית לבניה ולהכנת עיר
 שרון
 תכנית בנין עיר לחלקה קרקע/מפורטת
 מס' ה.ע. 2/54/1
 כושר: 28 סיון 62-11.11.62
 יושב ראש: יעקב ראובן ישרה