

אזור בנין ערים

ראשון-לציון

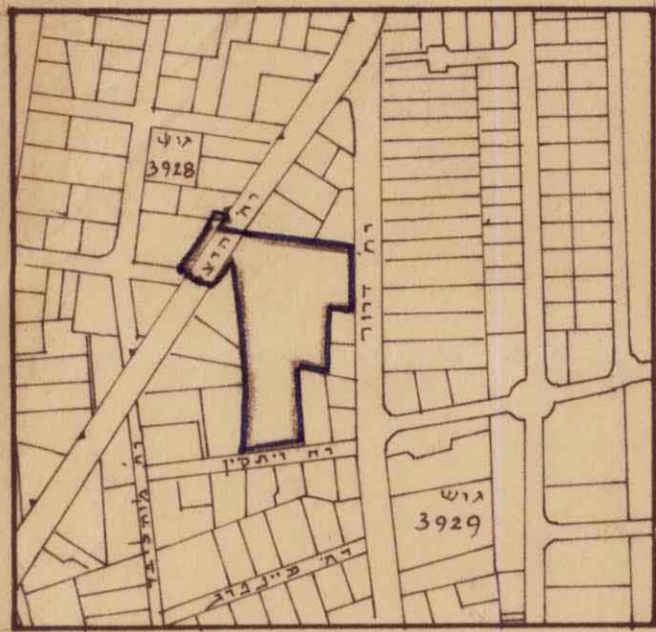
תכנית מתאר מקומית רצ/ 181

לוח שטחים

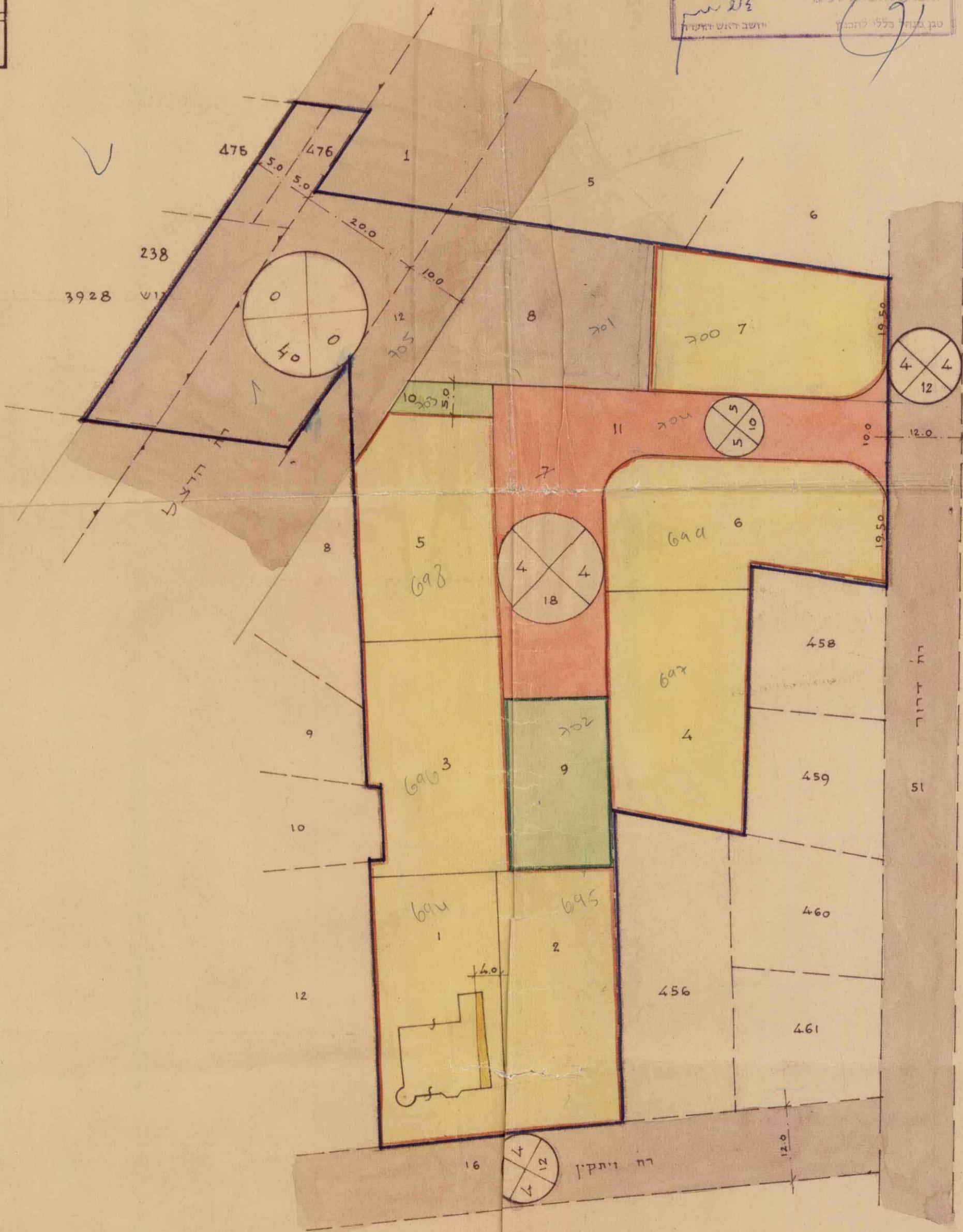
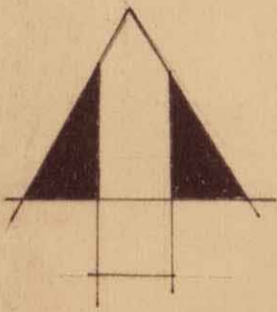
ועוד	שטח נדג	השטח א. %
1 אזור מגורים ד' ומסחרי (1-8)	6.620	72.5%
2 שטח צבורי פתוח (9)	0.500	2.75%
3 שביל להולכי רגל (10)	0.080	
4 דרך (11)	1.566	
5 דרך (12)	0.370	100%
סה"כ	9.136	

משרד הפנים
חוק התכנון והבניה תשכ"ה-1965
האישור
ראשון לציון
מס' תכ/181
21.9.66
ד"ר יוסב ראש התכנית

מחוז : הארנון
נפה : דמונות
עיר : ראשון-לציון
גוש : 3929
חלקה : 7
המבצע : נחמה גרינברג ושות'
גובה מדה : 1:625
חתימות בעלי הקרקע : א.ג.ל.



תושים הסביבה
קנה מדה 1:5,000



לקרא

- גבול התבנית
 - דרכים קיימות
 - דרכים חדשות
 - א"ס הדרך
 - קו בנין
 - רוחב הדרך
 - בנין קיים
 - בנין להדיסה
 - חלקות קיימות
 - חלקות מוצעות
 - אזור מגורים ד'
 - שטח צבורי פתוח
 - שביל להולכי רגל
 - אזור מסחרי
- חותמות

לשבר התבנית : יעקב היימן
10.11.1964

עלילת ראשון לציון
המינהל לתכנון הנדסה
אגף תכנון בנין עיר
מאדריכלות

חוק התכנון והבניה תשכ"ה-1965
ועדה מקומית לתכנון ורעיון ראשון-לציון
תכנית מס' תכ/181
בשיתוף עם המועצה המקומית
21.9.66
ד"ר יוסב ראש התכנית