

מרחב תכנון מקומי ראשון לציון

תכנית מפורטת ה.צ. מס. 8/43

עיריית ראשון לציון
המינהל לתכנון הנדסי
אגף תכנון בנין שני
אדריכלות

מחוז : המרכז

נפה : רחובות

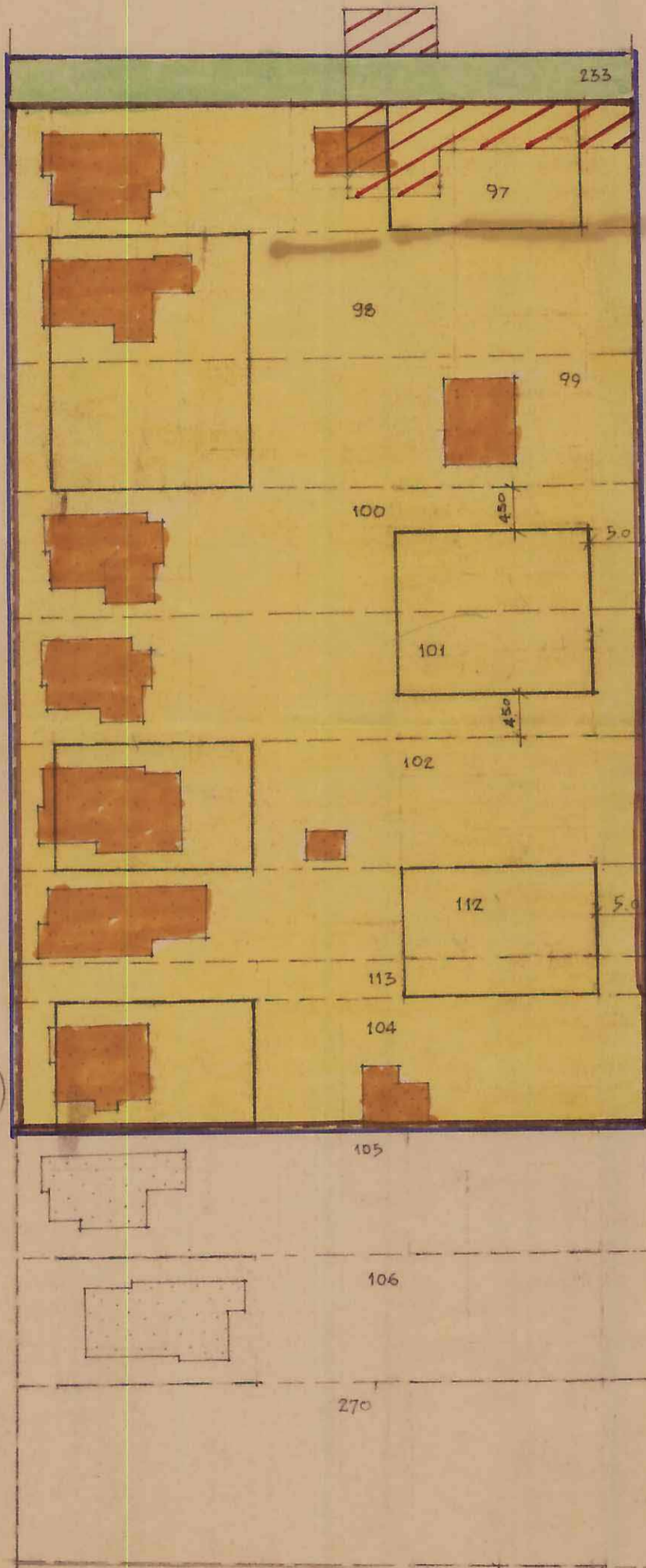
גוש : 3929








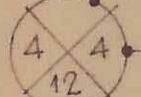


חלקות : 97-102, 104-112, 113

המתכנן : מח. מהנדס העיר-ראש"ל

היוזם : כנ"ל

קנה מידה : 1 : 625



- מקרא :**
-  גבול התכנית
 -  אזור מטרים ד'
 -  דרך קיימת
 -  שביל להולכי רגל
 -  בנין קיים - להריסה
 -  בנין מוצע
 -  דרך מבוטלת
 -  מס. דרך
 -  קו בנין
 -  רוחב דרך

מסודר הפנים

חוק התכנון והבניה תשכ"ה-1965

מחוז: מרכז

מרחב תכנון מקומי: ראשון לציון 1138

תכנית: מגורים מס. 8/43

הועדה המוזהבת בישיבתה ה: 61

מיום: 15.7.70 החליטה לתת תוקף לתכנית המוכרת לעיל.

סגן מנהל כ"ל לתכנון: יחוב ראש הועדה

חוק התכנון והבניה, תשכ"ה-1965

ועדה מקומית לתכנון ולבניה ראשון לציון

תכנית מסודרת מס. 8/43/70

בישיבה מס. 54/69 תאריך 17.10.69

החליט הוועדה המקומית לתכנון ולבניה ראשון לציון

מזכיר הועדה: [Signature]

יושב ראש: [Signature]

תרשים הסביבה
ק.ל. 1:5000