

מרחב תכנון מקומי שורקות
 תכנית שניו מתאר בר/57/353
 שניו לתכנית תגפ/353 ולמשמ/91 (בר)

מחוז : המרכז
 נפה : רחובות
 מועצה אזורית : נדרות
 ישוב : מושב כפר מרדכי
 נושאים : 4995
 חלקות : 1-חלקי (102)
 בעלי הקרקע : מדינת ישראל, קק"ל, רשות הפתוח ע"י מנהל מקרקעי ישראל
 יוזם התכנית : מוכירות הכפר
 עורכי התכנית : שרמן - פוטש אדריכלים ומתכנני ערים
 שטח התכנית : 25.6 דונם (ונמדד נרפית ע"י מפה בקנה"מ 1:250)

מקרא :

- גבול התכנית
- גבול נוש
- קו בנין
- גבול מנוש ומספרו
- מס' חלקה
- אזור מגורים לבנים, בעלי מקצוע ומשתכנים
- שטח פרטי פתוח
- דרך מוצעת
- מס' דרך
- קו בנין
- רוחב הדרך

נבדק וניתן להפקיד / לאשר
 תחילת היעדה המחוזית / משנה פנויה
 תאריך : 20.12.92
 מתכנן המעוון :

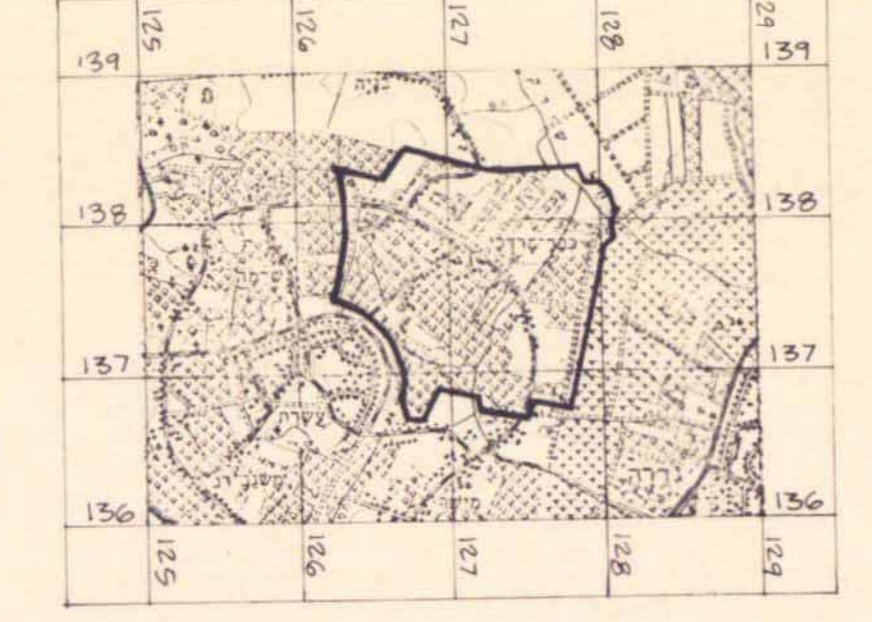
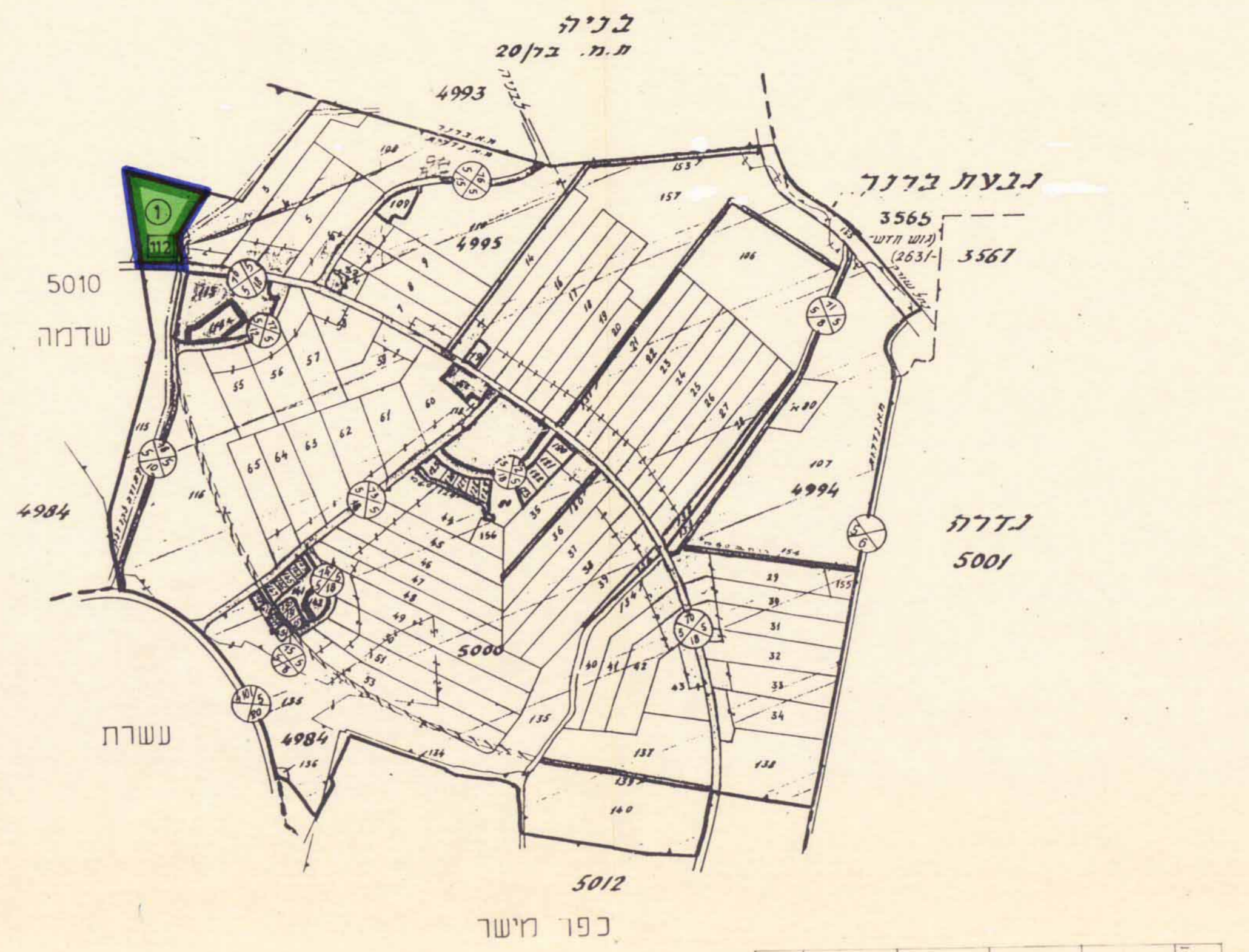
חתימות
 יו"ם התכנית :

בעל הקרקע : שרמן - פוטש אדריכלים
 ת"א 4507, שורק 7, 2398
 עורכי התכנית :

בשרד הפנים
 רשומה מס' 30-03-392
 נתקבל

ועד התכנון והגנת השכיה-1995
מרחב תכנון מקומי שורקות
 תכנית מתאר מקומית להקמת מס' 353/57
 כמליאת הועדה מס' 1/1 מיום 20.12.92
 הוחלט כלהלניש על הפקדה
 על להמליץ על מתן חוקף
 בתנאים :
 ציון כח
 יעוד מוצע

תכנית מצב קיים 1:10,000

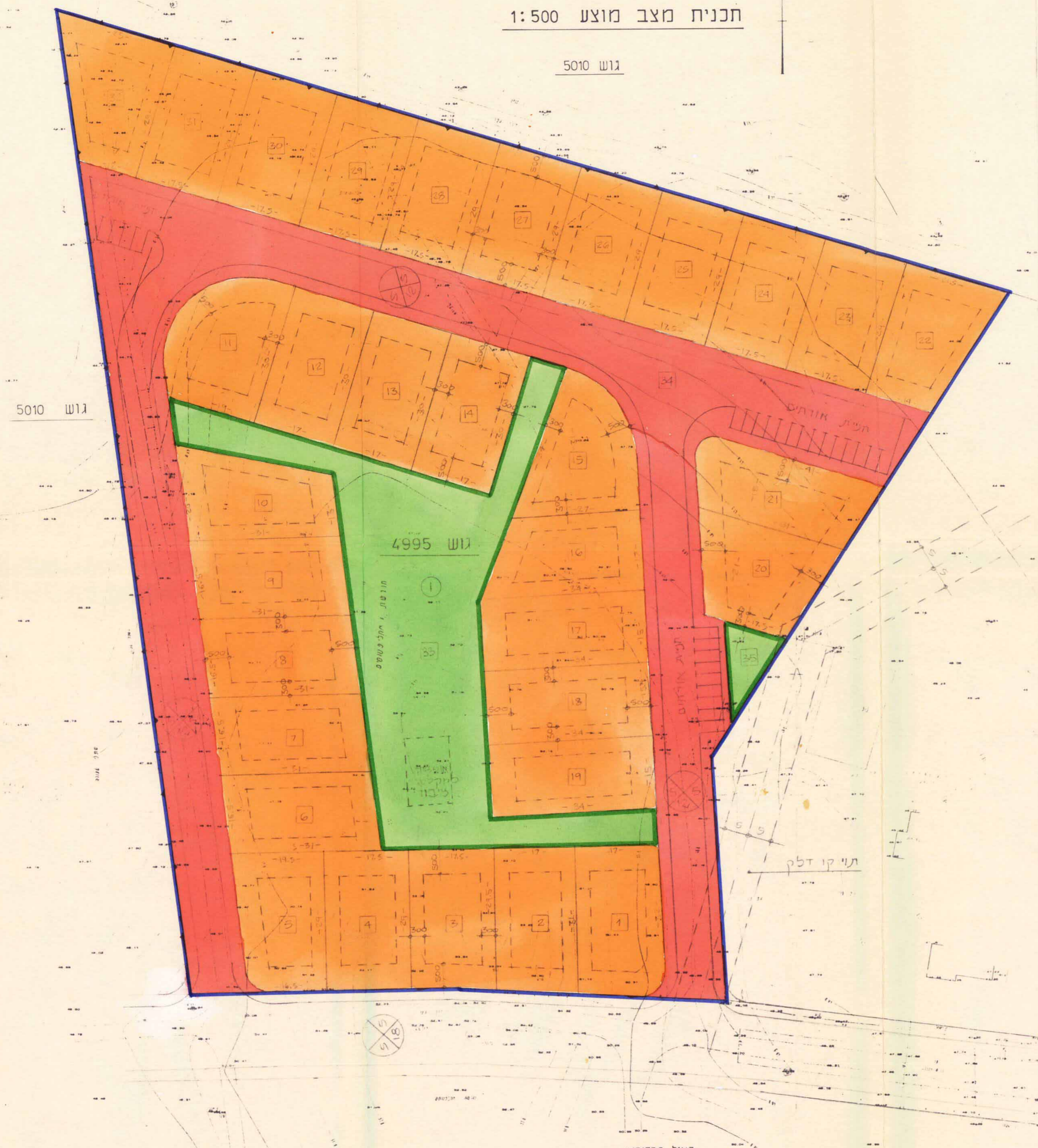


תרשים סביבה 1:50,000

טבלת יעודי שטחים

מצב מוצע			מצב קיים		
יעוד	שטח *	מס' זמני	שטח	יעוד	מס' חלק
מגושי מגורים	16080	1-32	25,600	שטח פרטי פתוח	1
כבישים ותניות	6095	34			
שטח פרטי פתוח	3295	33			
שטח פרטי פתוח	130	35	25,600	סולג	
	25,600	סולג			

תכנית מצב מוצע 1:500



ראול מרקוביץ
 מ.ר. 441
 31.12.1990

לא לצרכי תשום