
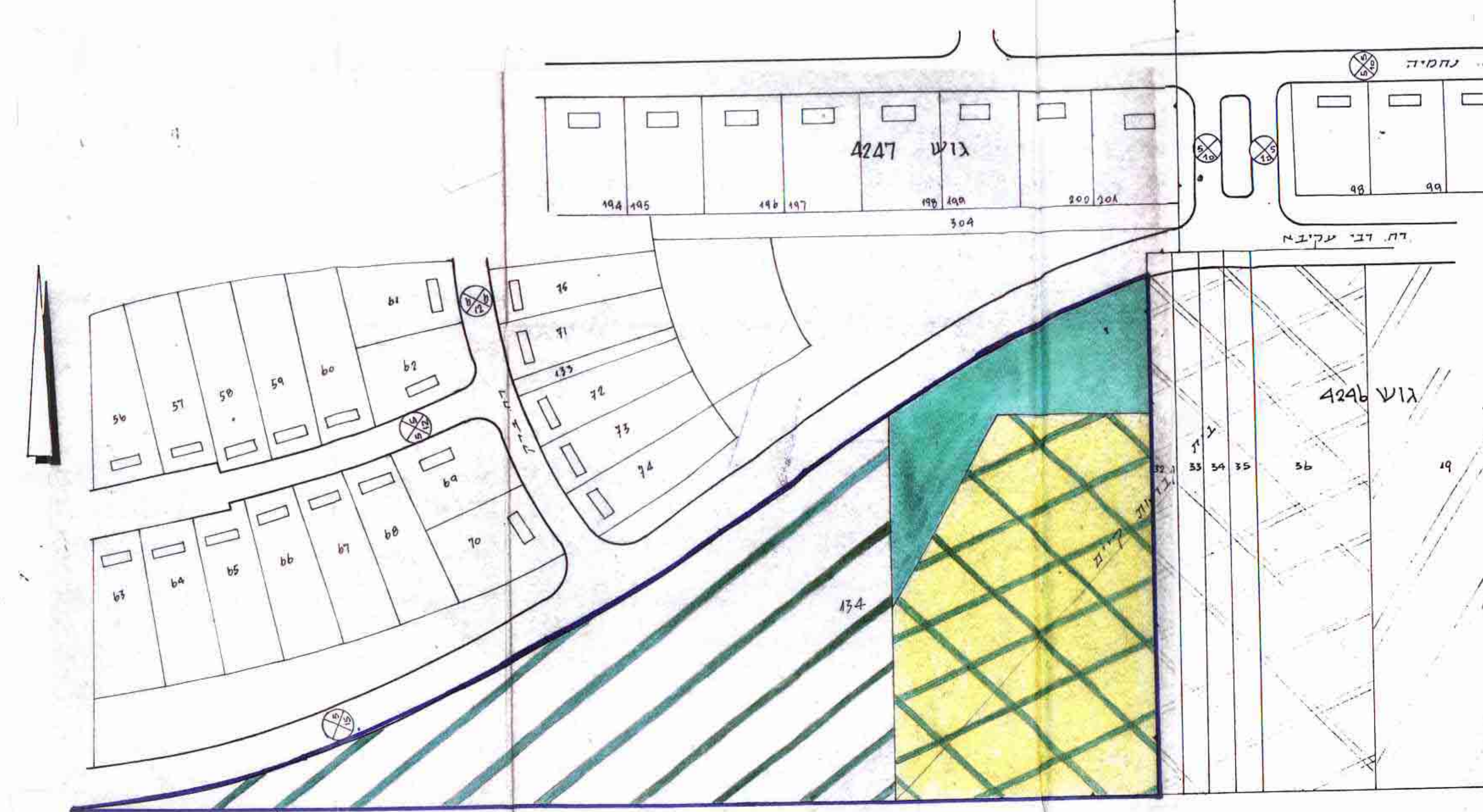
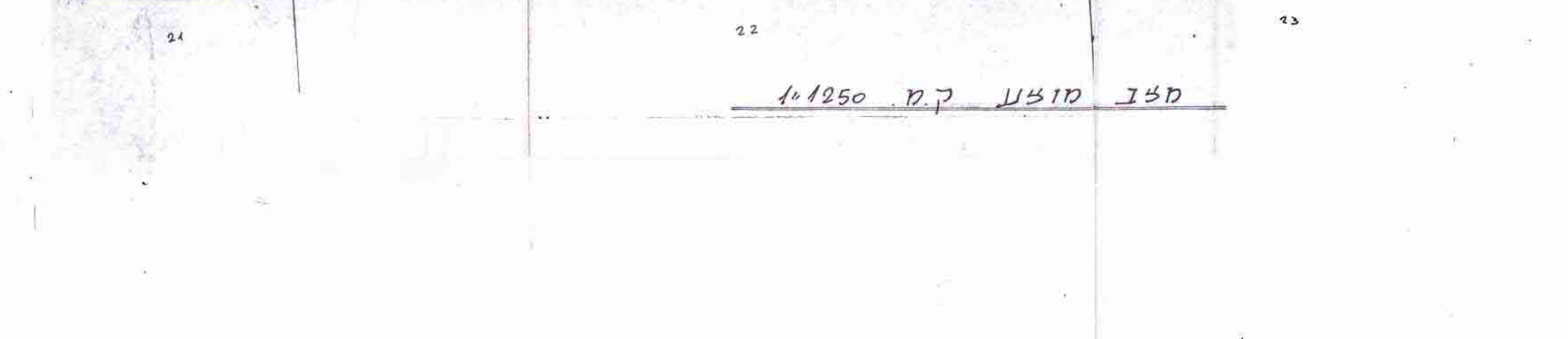


מרחב תכנון מקומי - דאפון לציפון

תכנית מסודרת 1/134/57

חוק התכנון והבניה תשכ"ה-5705
 מס' 522
 סדרה חנוך מועד: 1/134/57
 תאריך: 18/3/57
 מרחב תכנון: 134 [חלק]
 שטח התכנית: ~ 18,000
 מחלקת מהנדס העיר: מנהל מקרקעי יעדאל
 קנה - מידה: 1:10,000



תחילת היזום: 18/3/57
 תחילת עגל הקרקע: 18/3/57
 תחילת הסתפק: 18/3/57
 תאריך: 18/3/57

בדיקת הבנת מועד: 18/3/57
 חוק התכנון והבניה תשכ"ה-5705
 מס' 522
 סדרה חנוך מועד: 1/134/57
 תאריך: 18/3/57
 מרחב תכנון: 134 [חלק]
 שטח התכנית: ~ 18,000
 מחלקת מהנדס העיר: מנהל מקרקעי יעדאל
 קנה - מידה: 1:10,000

- מקרא:
- : גבול התכנית
 - : גבול הגוש
 - : גבול חגרוש
 - ▨ : אזור חקלאי
 - ▨ : בית קברות
 - ▨ : שטח עבור פתוח
 - ▨ : חניה
 - ⊗ : מספר הדרך
 - ⊗ : קו גבול
 - ⊗ : נחב הדרך
 - ▨ : דרך פנימית
 - ▨ : שטח פרטי פתוח



תדלשים הסביבה
 1:10,000

גבול שטח פרטי 1:10,000