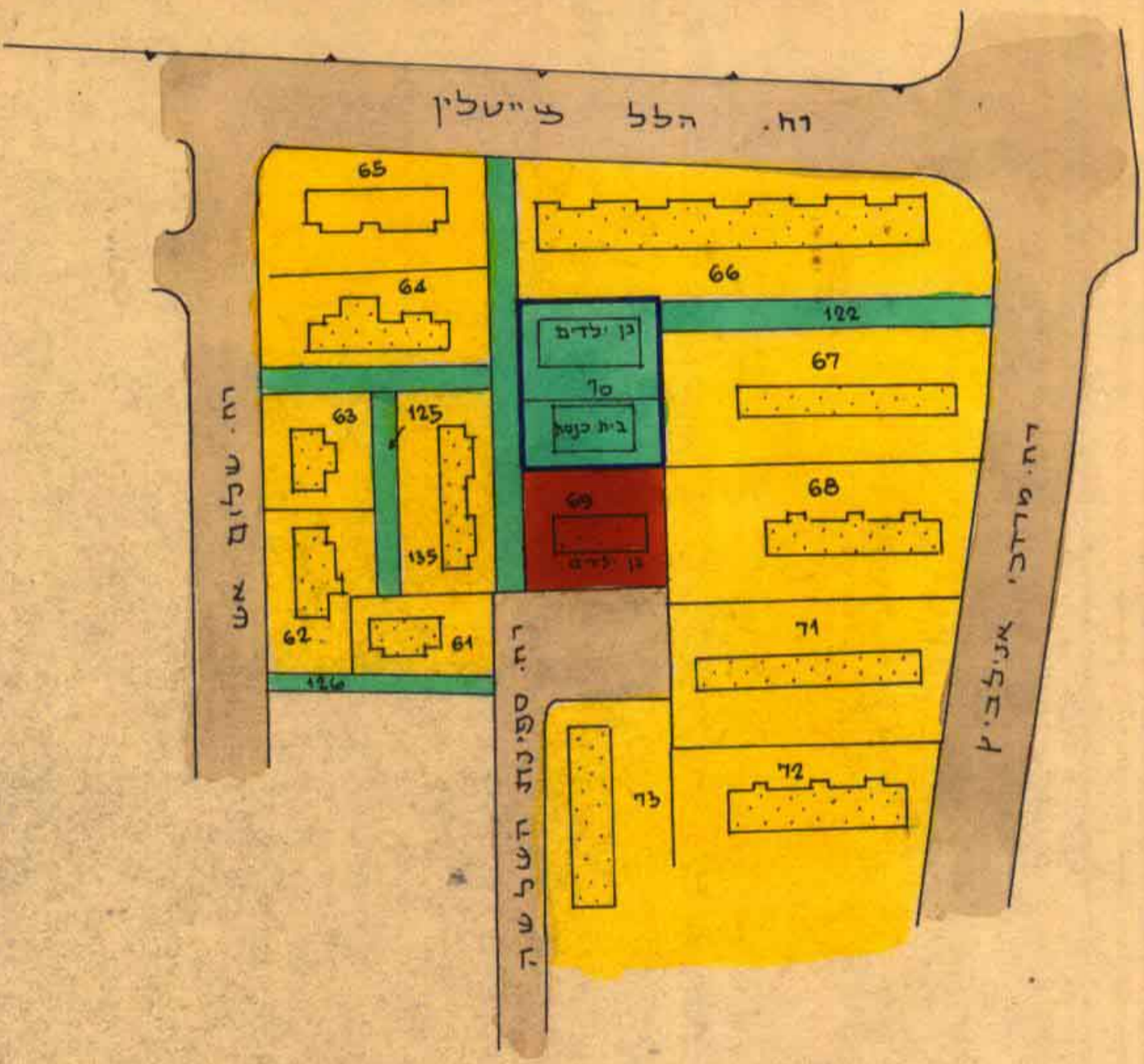


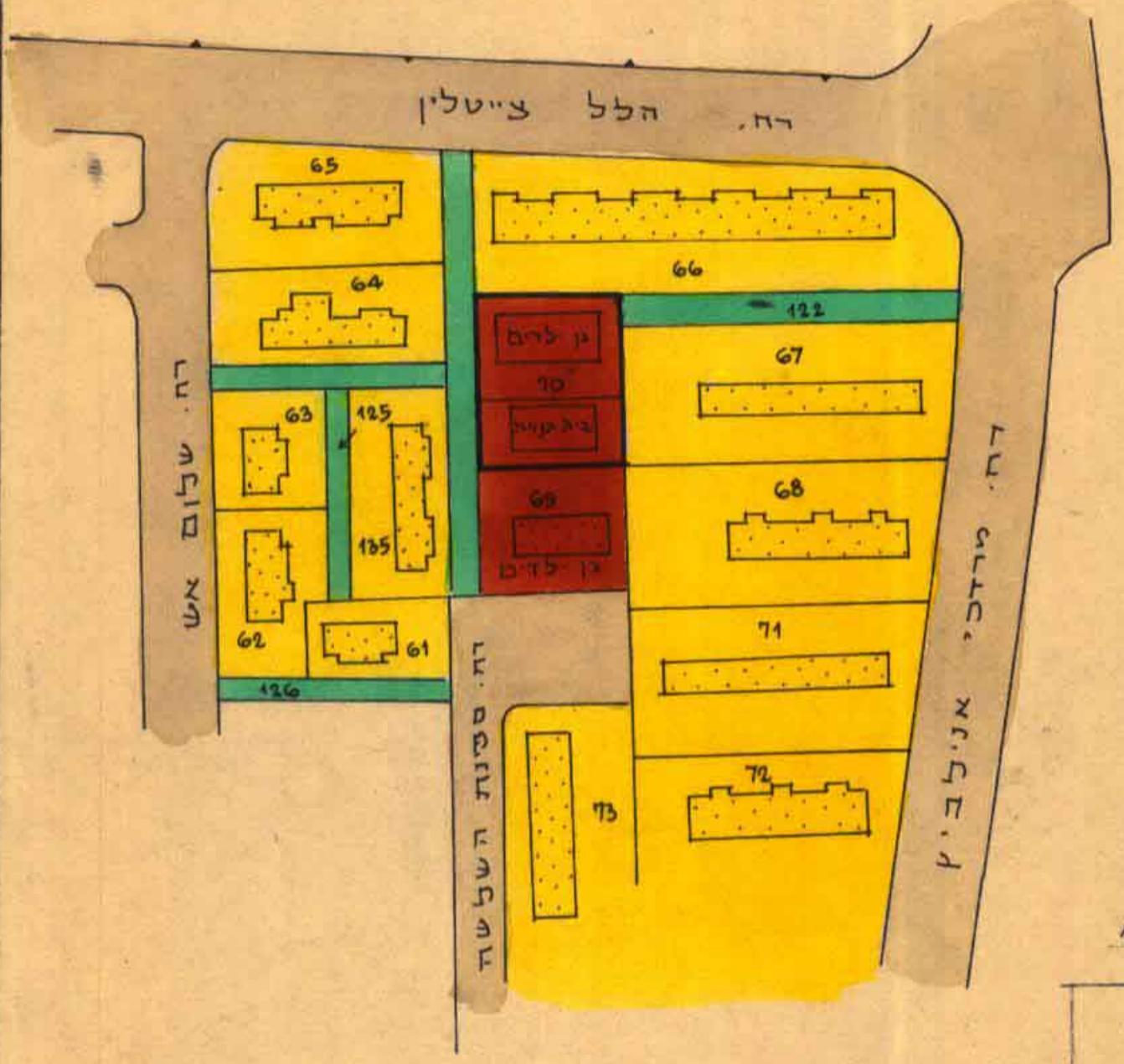
לש. 3.80

מרחב תכנון מקומי - ראשון לציון
 תקון לתכנית בנין ערים מפורטת מס 14/132

מחוז	: המרכז
נפה	: רחובות
עיר	: ראשון לציון
גוש	: 7282
חלקה	: 70
השטח	: 0.990 ד'
בעל הקרקע	: עידית ראש"ל
המתכנן והיזם	: טח. מהנדס העיר



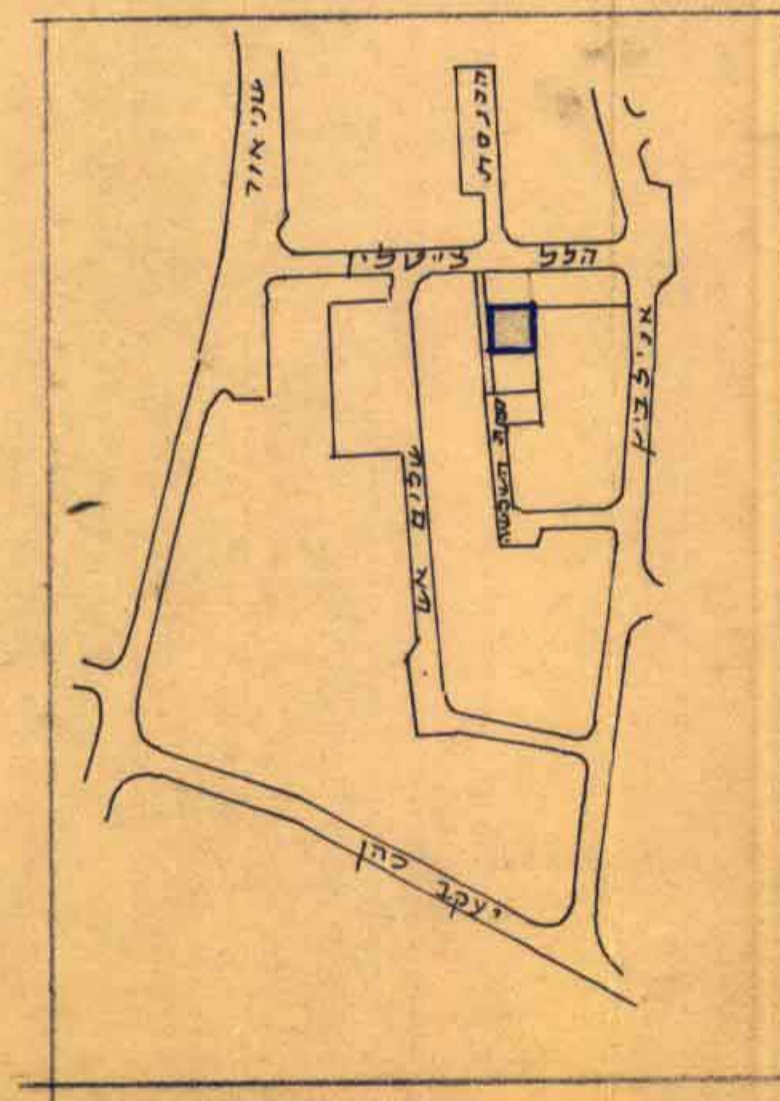
מצב קיים
 ק.מ. 1:1250



מצב מוצע
 ק.מ. 1:1250



תלמים המניבה ק.מ. 1:5000



מקרא :

	אזור מגורים ג'
	דרך קיימת
	גבול התכנית
	שטח ציבורי פתוח
	שטח לבניני צבור
	שביל להולכי רגל

חוק תכנון מקומי - 1965
 מס' תכנית: 14/132
 תאריך: 14/12/65
 מוסד: 6.2.80
 מוסר: 9/1/66
 מוסר: 9/1/66
 מוסר: 9/1/66

משרד הפנים
 חוק התכנון והבניה תשכ"ה - 1965
 מס' תכנית: 14/132
 תאריך: 14/12/65
 מוסד: 6.2.80
 מוסר: 9/1/66
 מוסר: 9/1/66
 מוסר: 9/1/66