


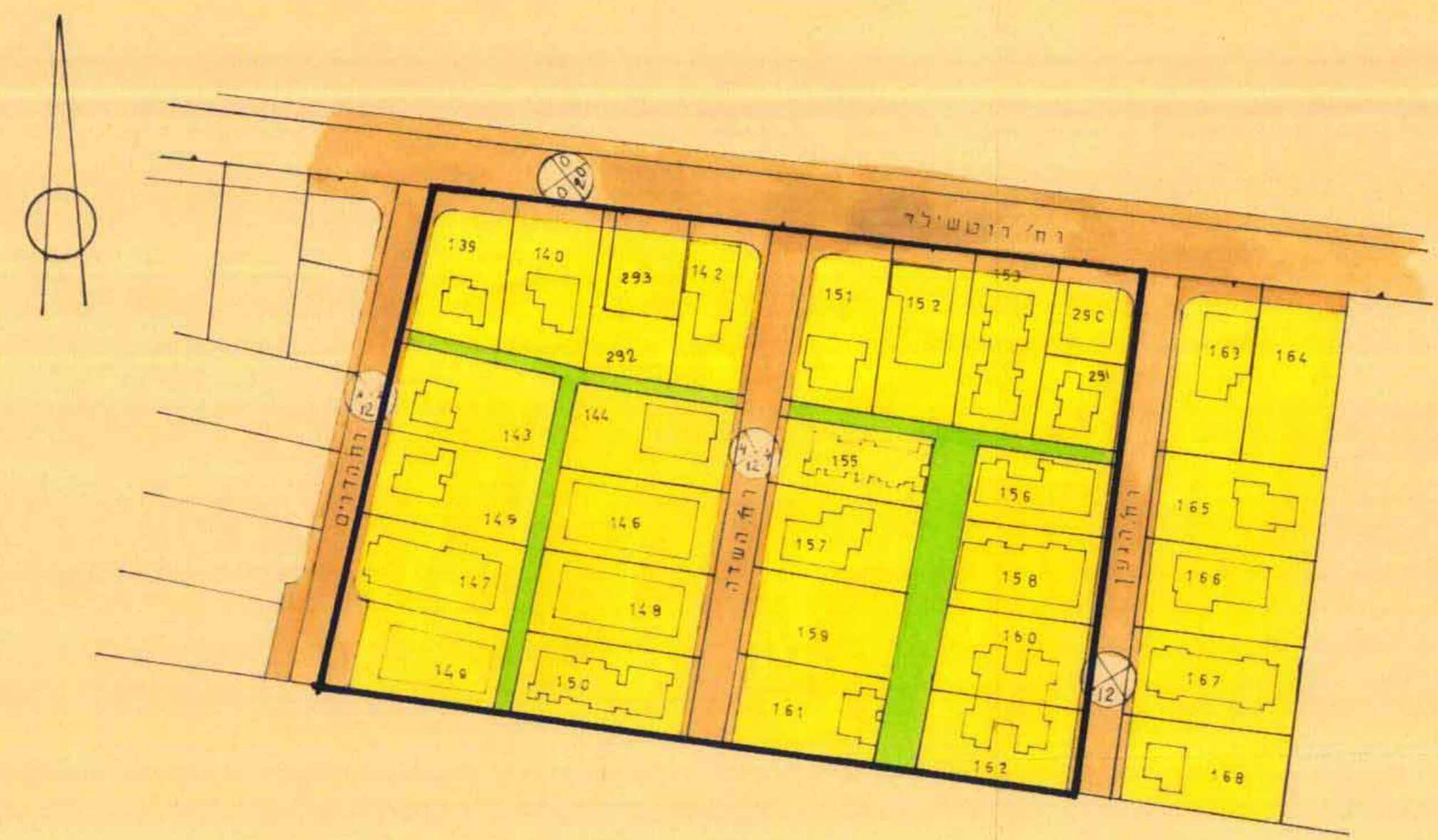
מחלקת תכנון
הנדסה
10-02-1985

מרחב תכנון מקומי ראשון-לציון

תכנית מפורטת ר.צ./ו/5/33
שינוי לתכנית מתאר ר.צ./1/5

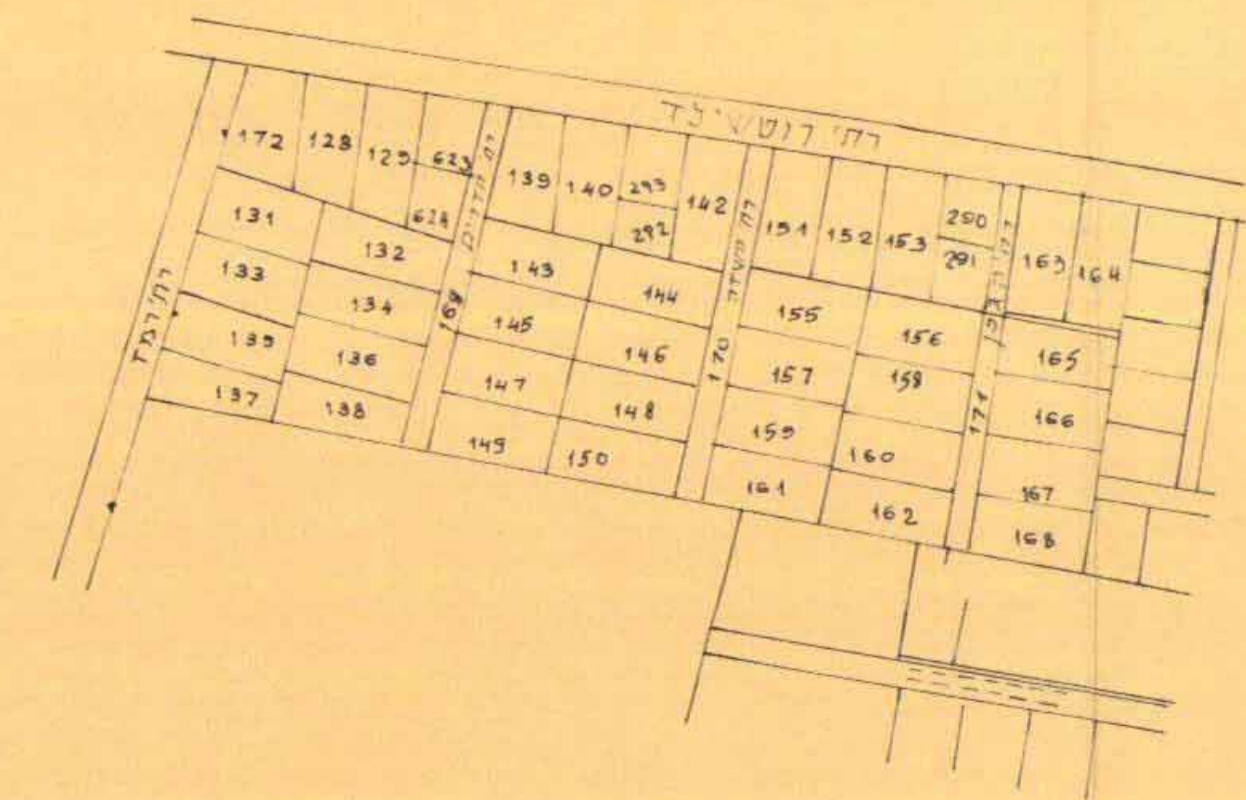
משרד הפנים
חוק התכנון והענייה תשכ"ה-1955
מס' 33/5/1
מחוז המרכז
נפה חובות
גוש 3920
מס' 1/185
חלוקת לתת תוכנית
לחבנית תעשייתית לעיל
מס' 1/185
חשב' א"ש ה'תש"ל

מחוז המרכז
נפה חובות
גוש 3920
חלקות 139, 140, 142-153, 155-162, 290-293
שטח התכנית ~ 19,000 ד'
בעל הקרקע פרטים
היוזם המתכנן מחלקת מהנדס העיר



מצב קיים ק.מ. 1:1250

מצב מוצע ק.מ. 1:1250



תרשים הסביבה ק.מ. 1:2500

מקרא

- גבול התכנית
- גבול גוש
- אזור מגורים ג
- שטח צבורי פתוח
- דרך קיימת
- דרך חדשה
- מס דרך
- קו בנין
- רוחב הדרך
- שביל להולכי רגל
- שביל מבוטל

חוק התכנון והענייה תשכ"ה-1955
מס' 33/5/1
מחוז המרכז
נפה חובות
גוש 3920
מס' 1/185
חלוקת לתת תוכנית
לחבנית תעשייתית לעיל
מס' 1/185
חשב' א"ש ה'תש"ל

בדיקת חבנית מפורטת
מס' 33/5/1
החלטת מנהל מחוז בניינים בהקשר לתוכנית
לצורכי ציבור ופחת בדיקת החימה
תואם החלטת ועדה המקומית
ת"מ