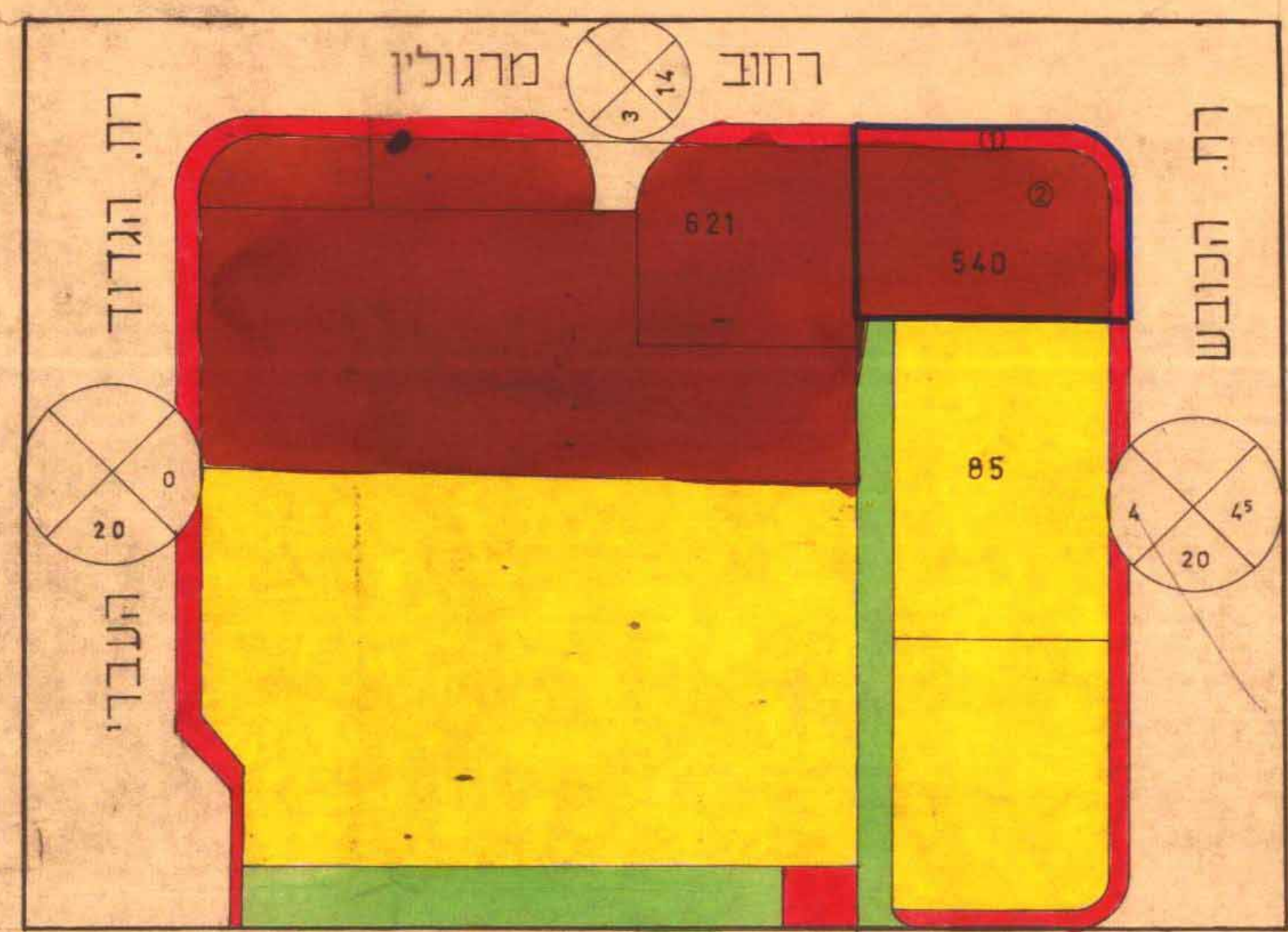
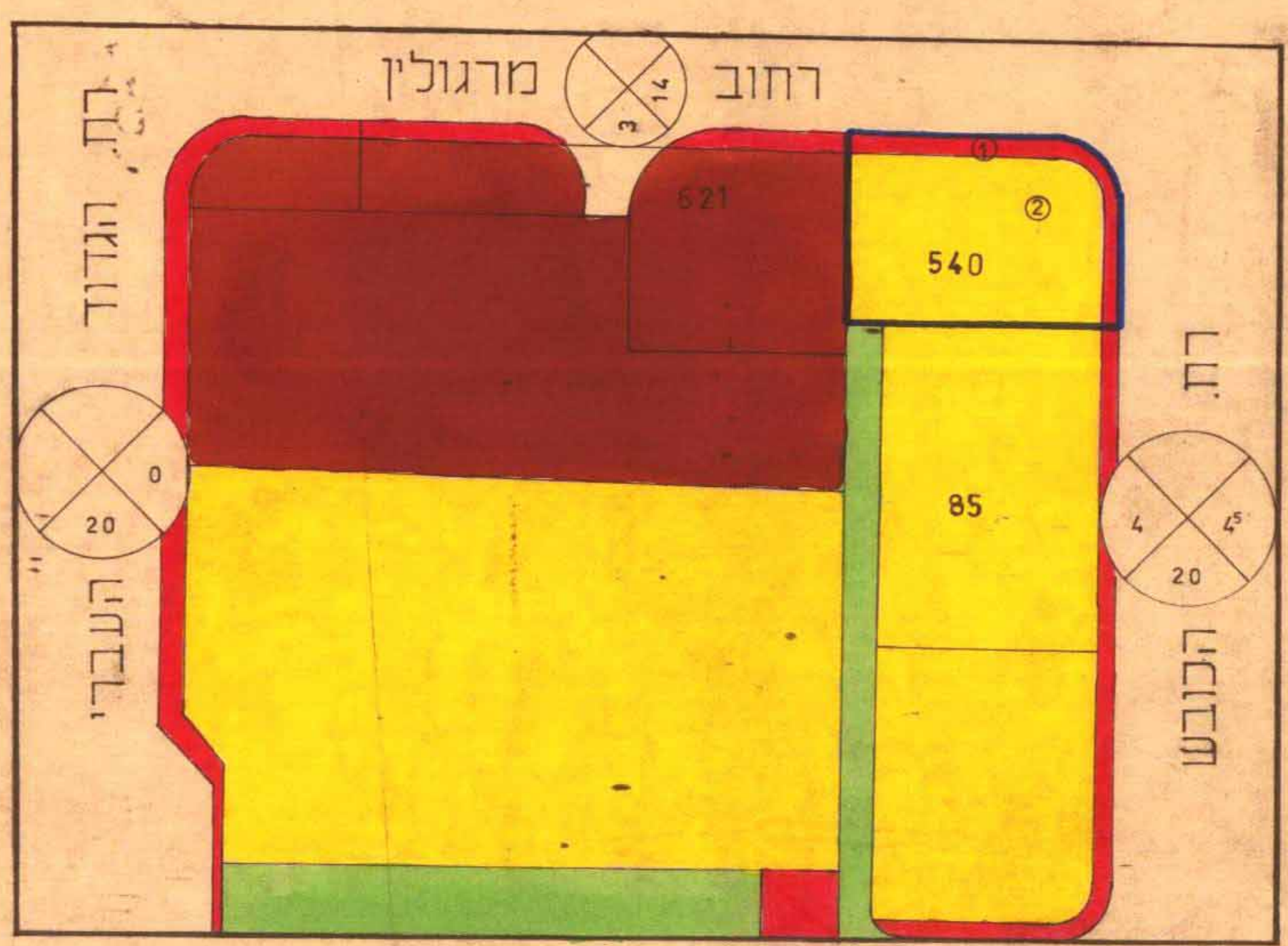


מרחב תכנון עיר ראשון לציון תשריט מצורף לתכנית ה.צ.ו/8/28



מצב מוצע
קנ"מ 1:625



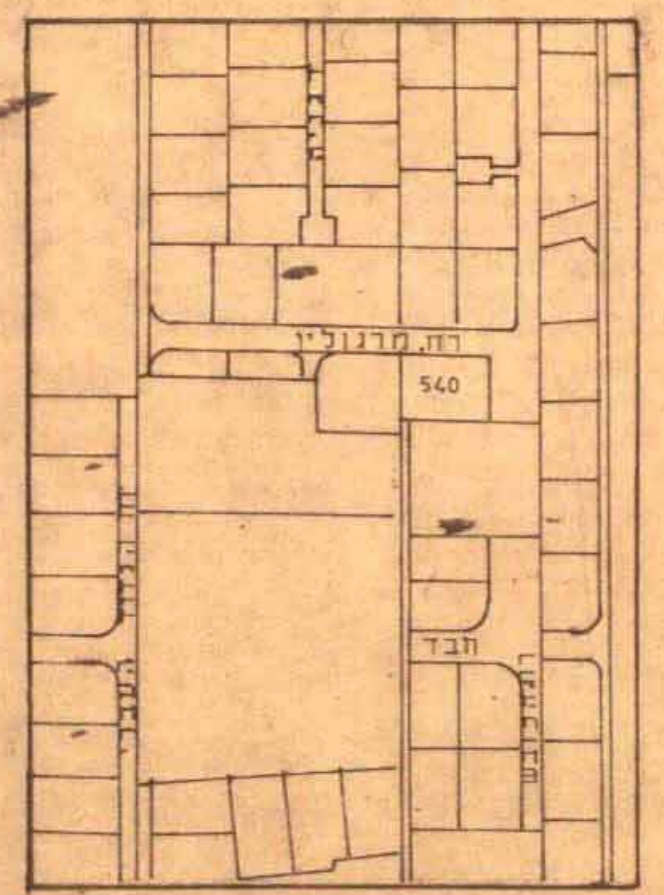
מצב קיים
קנ"מ 1:625

טבלת שטחים
מצב קיים

מס. חלקה	יעוד	שטח מ ²
חלק ①	דרך	0.095
חלק ②	מגורים ג	0.560
סה"כ	540	0.655

מצב מוצע

מס. חלקה	יעוד	שטח מ ²
חלק ①	דרך	0.095
חלק ②	שטח לבינוי ציבורי	0.560
סה"כ	540	0.655



תושים הסביבה
קנ"מ 1:2500

מחוז	מרכז
נפה	רחובות
עיר	ראשון לציון
גוש	3929
חלקה	540
שטח התכנית	0.655 מ ²
בעל הקרקע	פרטי
היוזם	עיריית ראשון לציון
המתכנן	מחלקת מהנדס העיר
כתובתו	זרעל 3



מקרא

- גבול הגוש
- גבול התכנית
- אזור מגורים ג
- שטח לבינוי ציבורי
- דרך קיימת
- דרך חדשה
- מספר הדרך
- קו בנין
- רוחב הדרך



תכנית מפורטת	
נוש	3929
מס חבנית	201
תאריך	8-80
שרטט	יעל קושניר
חלקה	540
הצ.מס	ה.צ.ו/8/28
קנה מידה	1:625
ביקר וחתם	

201