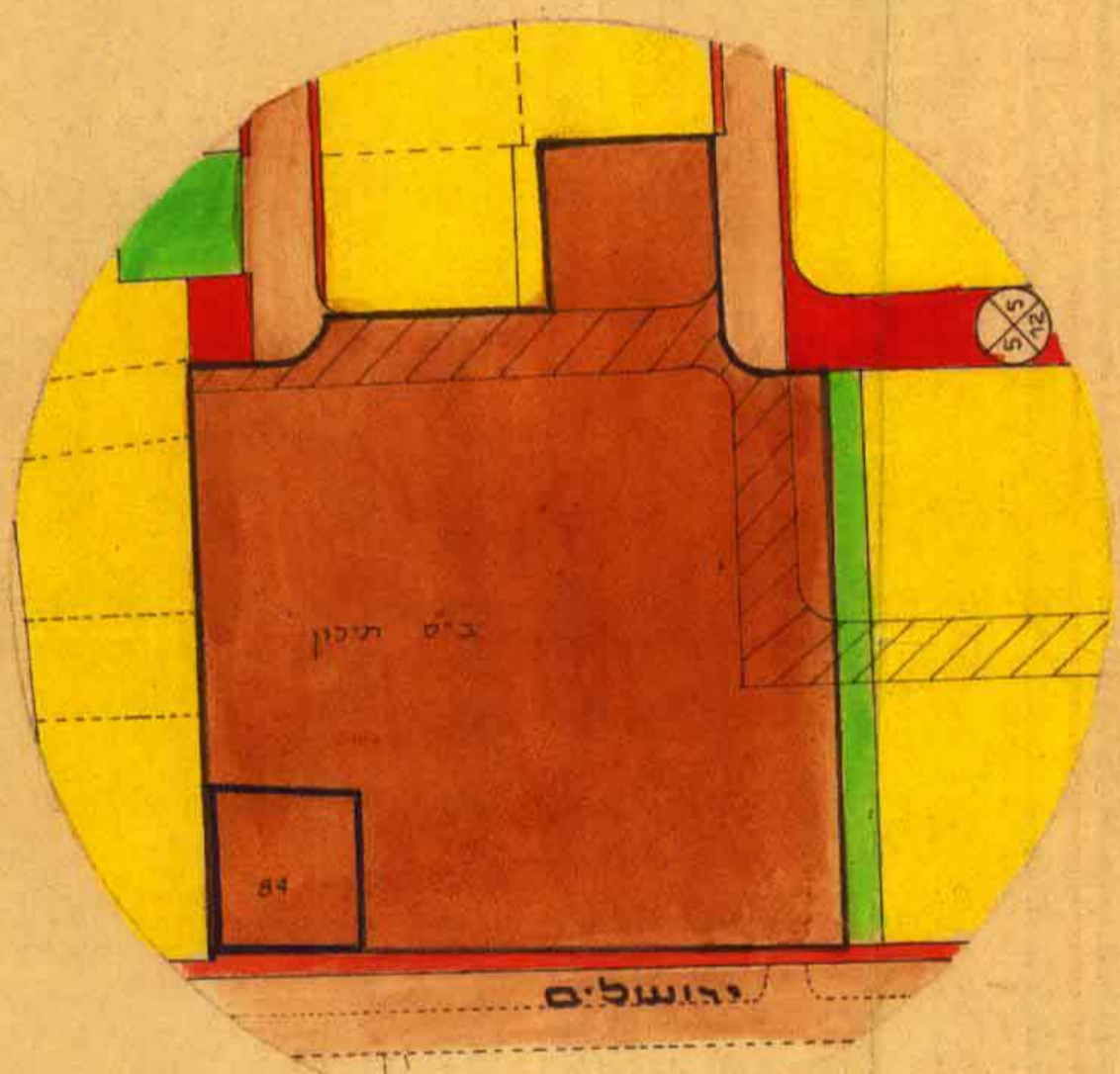


15.12.72

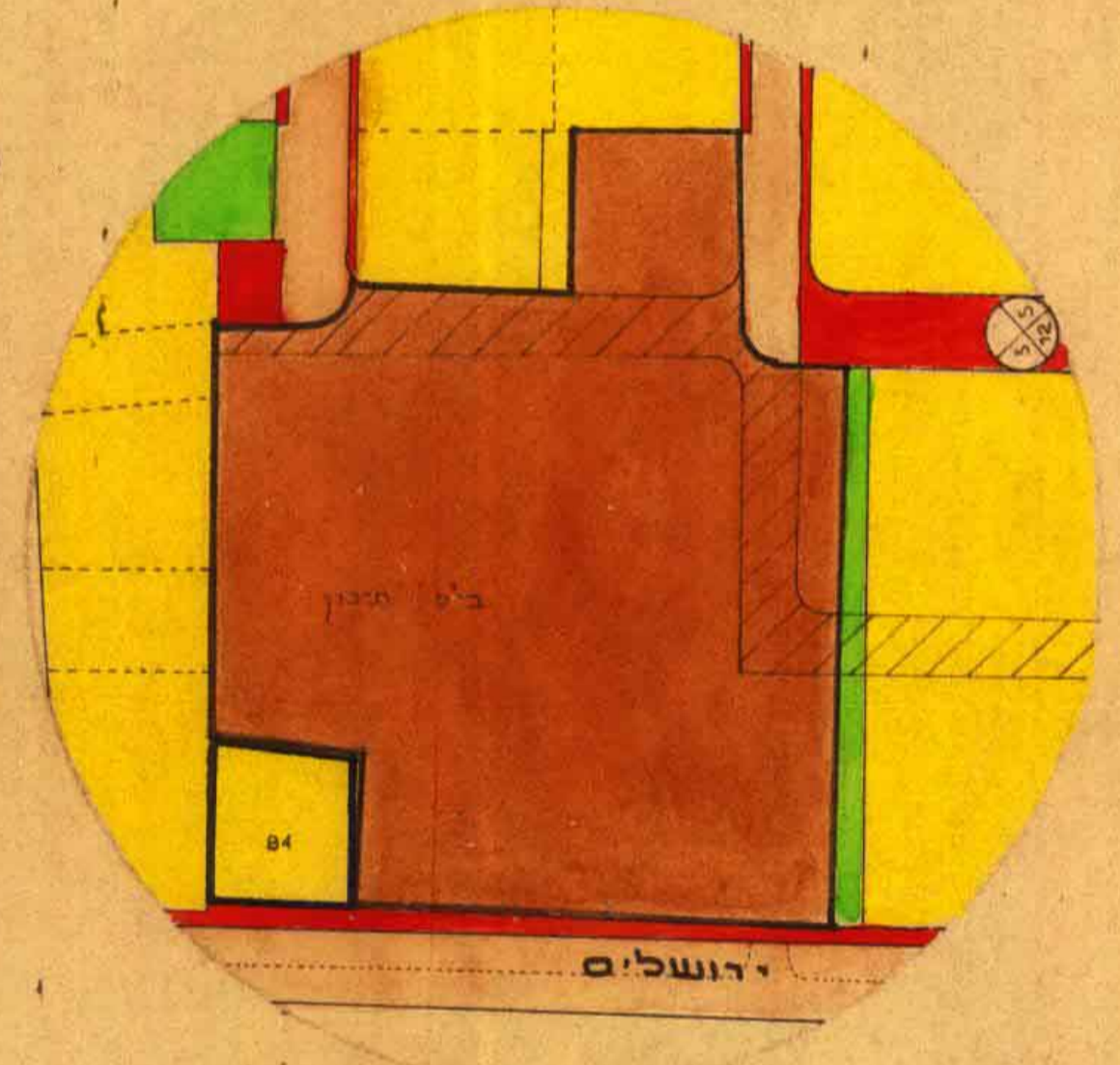
מרחב תכנון עיר ראשון לציון

תשריט מצורף לתכנית ר.צ. 10/6/1

מחוז	מרכז
נפה	רחובות
עיר	ראשון לציון
גוש	3930
חלקות	84
הבעלים	עיריית ראשון לציון
היוזם	מחלקת מהנדס הנ
המתכנן	רח' זדל 3
כתובתן	
חתימת היוזם	
חתימת המתכנן	
תאריך	11 בי 76
שרטט	י.טל



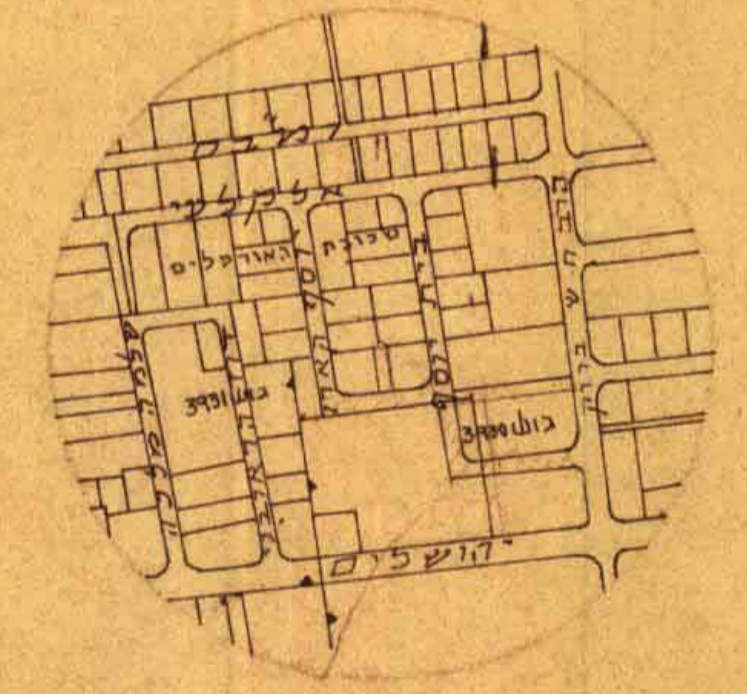
מצב מוצע
ק.מ. 1:1250



מצב קיים
ק.מ. 1:1250

מקרא :

	גבול הבוש
	גבול התכנית
	אזור מבורים ב
	שטח לבנייני ציבור
	דרך קיימת
	דרך חדשה
	שטח ציבורי פתוח



תרשים הסביבה
ק.מ. 1:5000

חוק התכנון והבניה תשכ"ה - 1965
ועדה מקומית לתכנון וביניה ראשון לציון
תכנית מס' 10/6/1
בישיבה מס' 35/16
תאריך: 20.7.76
הנדסר
יושב ראש

משרד הפנים
חוק התכנון והבניה תשכ"ה - 1965
מחוז: 3224
מרחב תכנון: ראשון לציון
מס' תכנית: 10/6/1
מס' חלקה: 38/3
מיון: 16.מ.37
לחברת: היסודות לעיר
יושב ראש הוועדה

11/6/13
חוק
הוועדה המקומית לתכנון ומבנה
לשכת ראש העיר
תאריך: 11/6/13