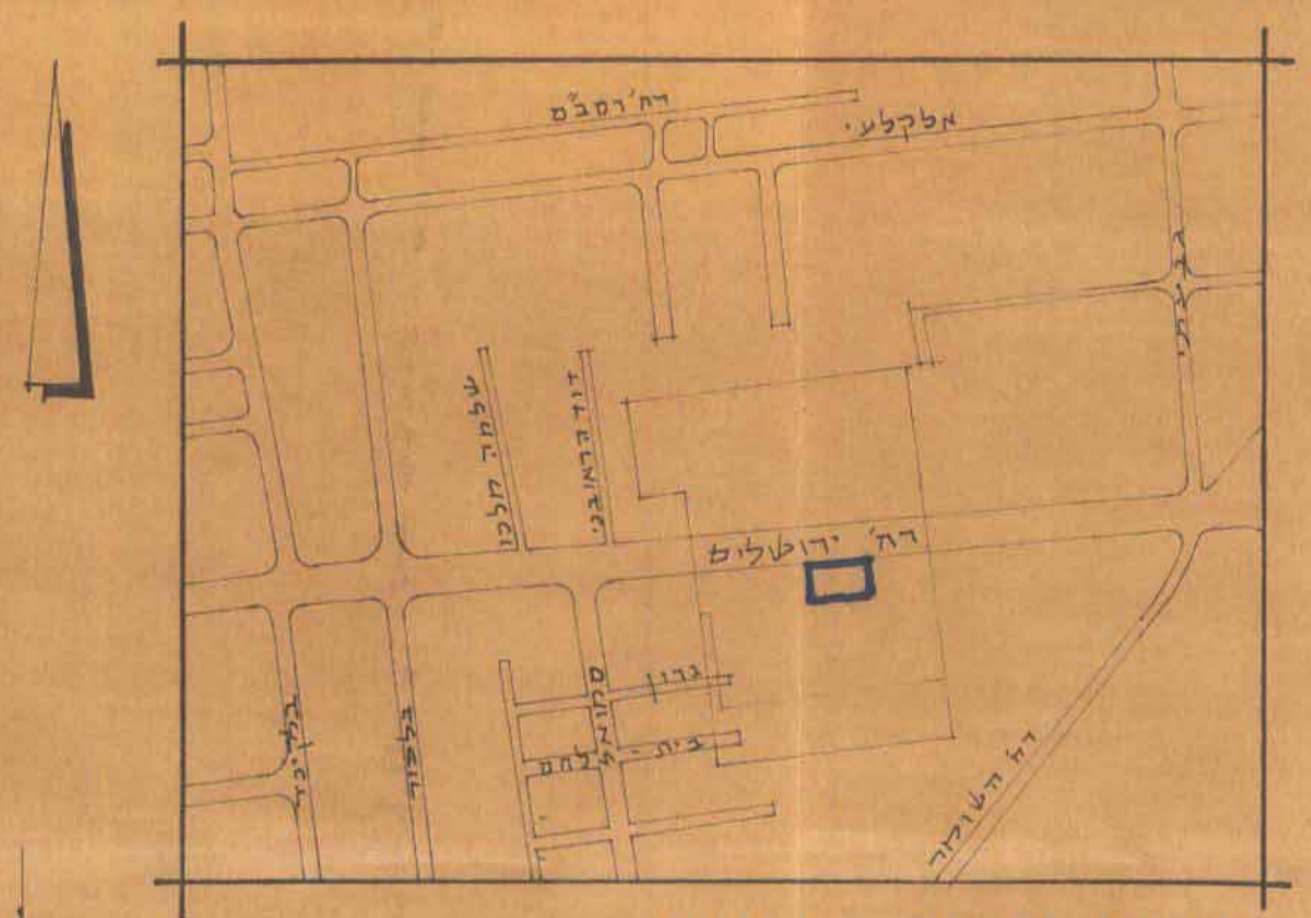


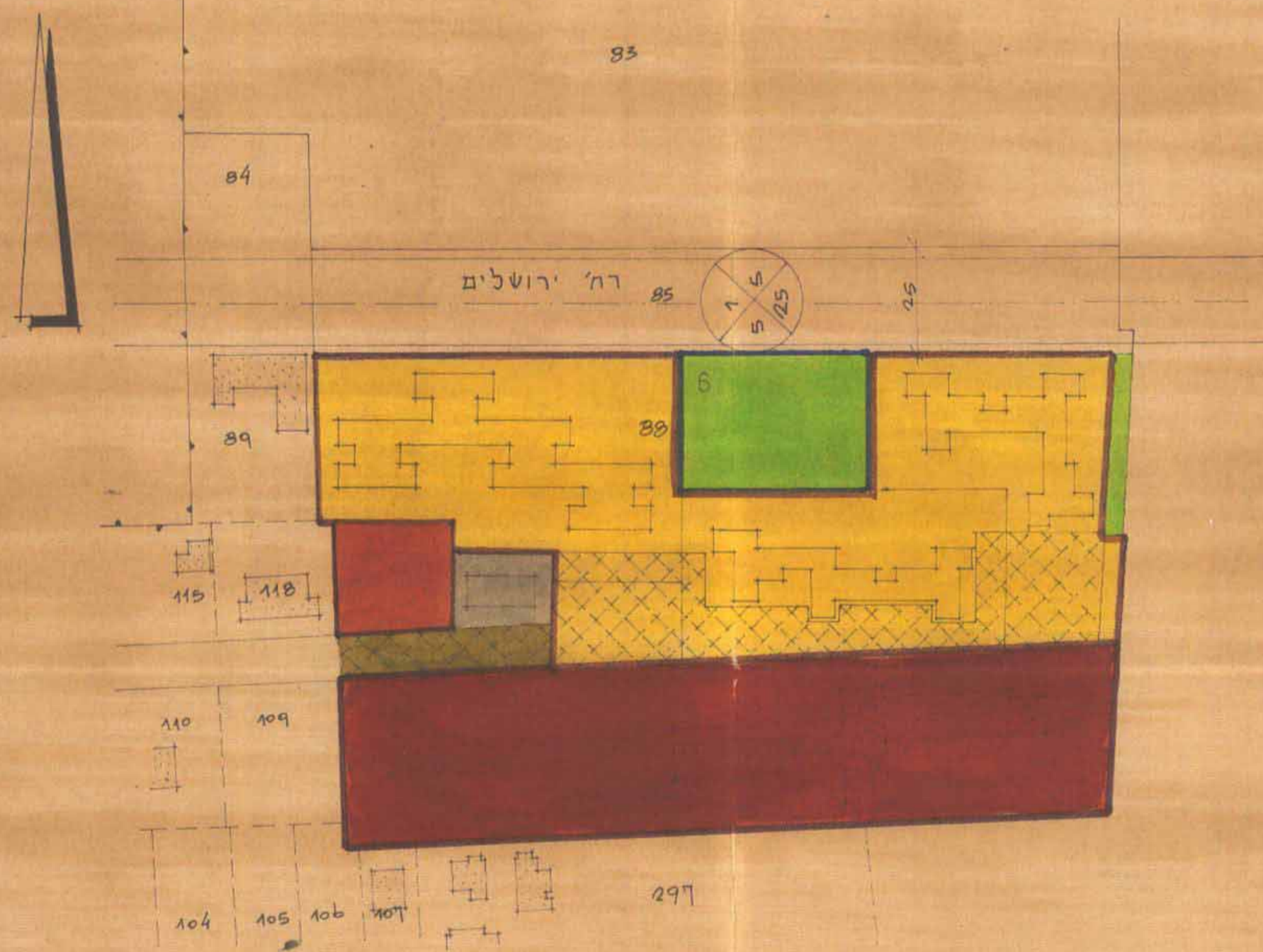
מרחב תכנון מקומי: ראשון - לציון

תקון לתכנית ד.צ. 166 | 1
 תקון לתכנית מתאר ד.צ. 1 | 1
תכנית מסודרת ד.צ. 166 | 6

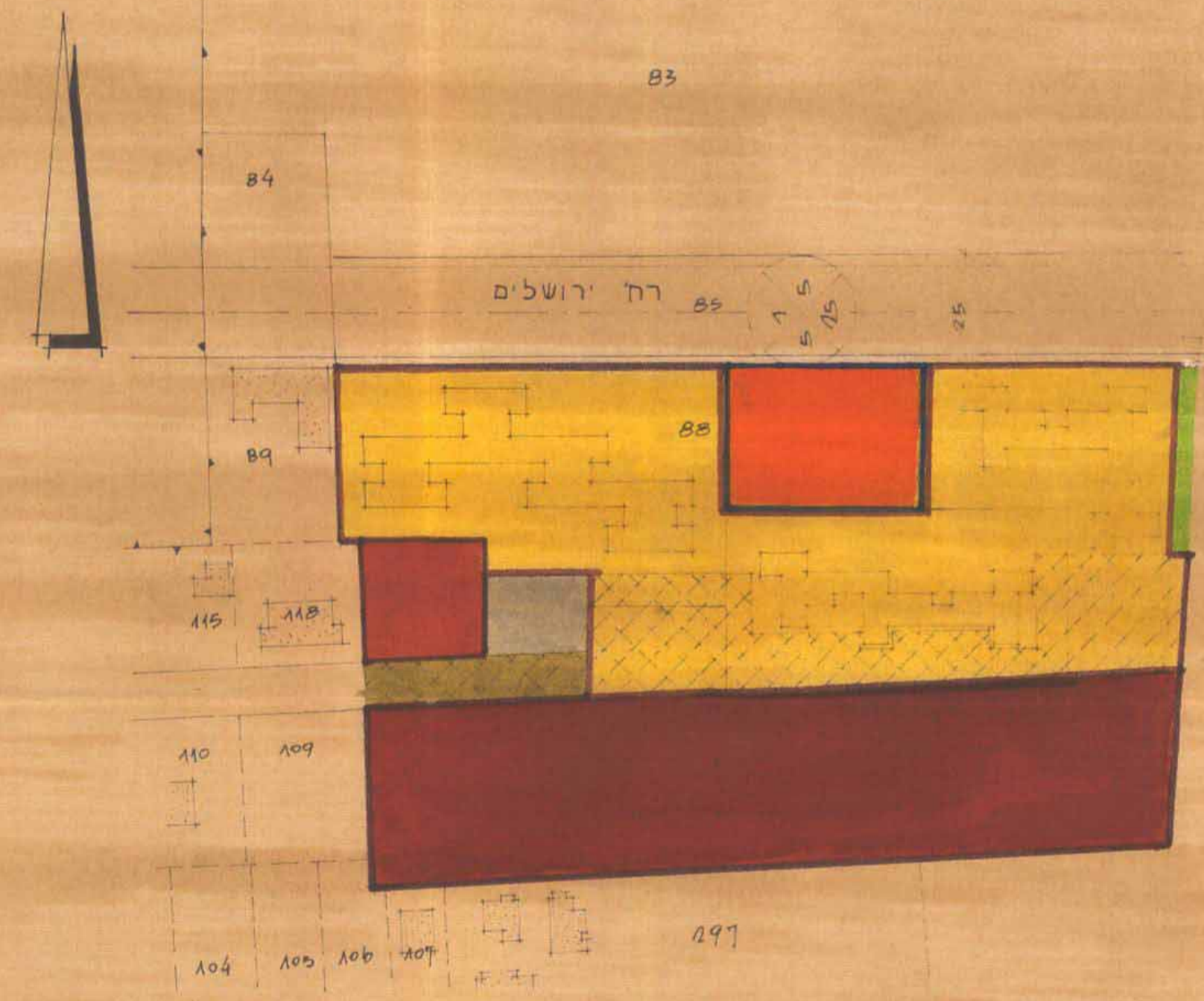
מחוז	המרכז
נסה	רחובות
עיר	ראשון - לציון
גוש	3930
חלקה	חלק מחלקה 88
בעל הקרקע	מנהל מקרקעי ישראל
עורך התכנית	מחלקת מהנדס העיר
היוזם	עיריית ראשון לציון
קנה מידה	1:1250
שח התכנית	1086 ד'



תושים טבינה ק.מ. 1:6250



מצב מוצע ק.מ. 1:1250



מצב קיים ק.מ. 1:1250

טבלת שטחים

יטוד קרקע	נוש	חלקה	חלק שטח חלקה נוס.	מצב קיים	מצב מוצע
אזור מגורים מיוחד	3930	88	6	1500	
שטח ציבורי פתוח	3930	88	6		1500

חומת היוזם	חומת בעל הקרקע	חומת המוכר	חומת המדינה
------------	----------------	------------	-------------

חוק רח' ירושלים - 1965
 תכנית מס' 166/א
 6/266/32
 2814
 8.7.81
 חתום: ראש העיר

- מקרא:
- גבול תחום תכנון והבניה חשוכה - 1965
 - גבול הגוף התכנוני מקומי ראשון לציון
 - גבול המגדל
 - אזור מגורים מיוחד
 - אזור מגורים ד'
 - אזור מסחרי
 - שטח לבנייה צמוד
 - שטח ציבורי סתוח
 - שביל להולכי רגל
 - דרך קיימת
 - מספר הדרך
 - גז בנין
 - נוחב הדרך

182

תכנית מסודרת	
גוש	3930
מס' תכנית	166 6
תאריך	קנה מידה: 1:1250
שדטט	רתי: 1086 ד'