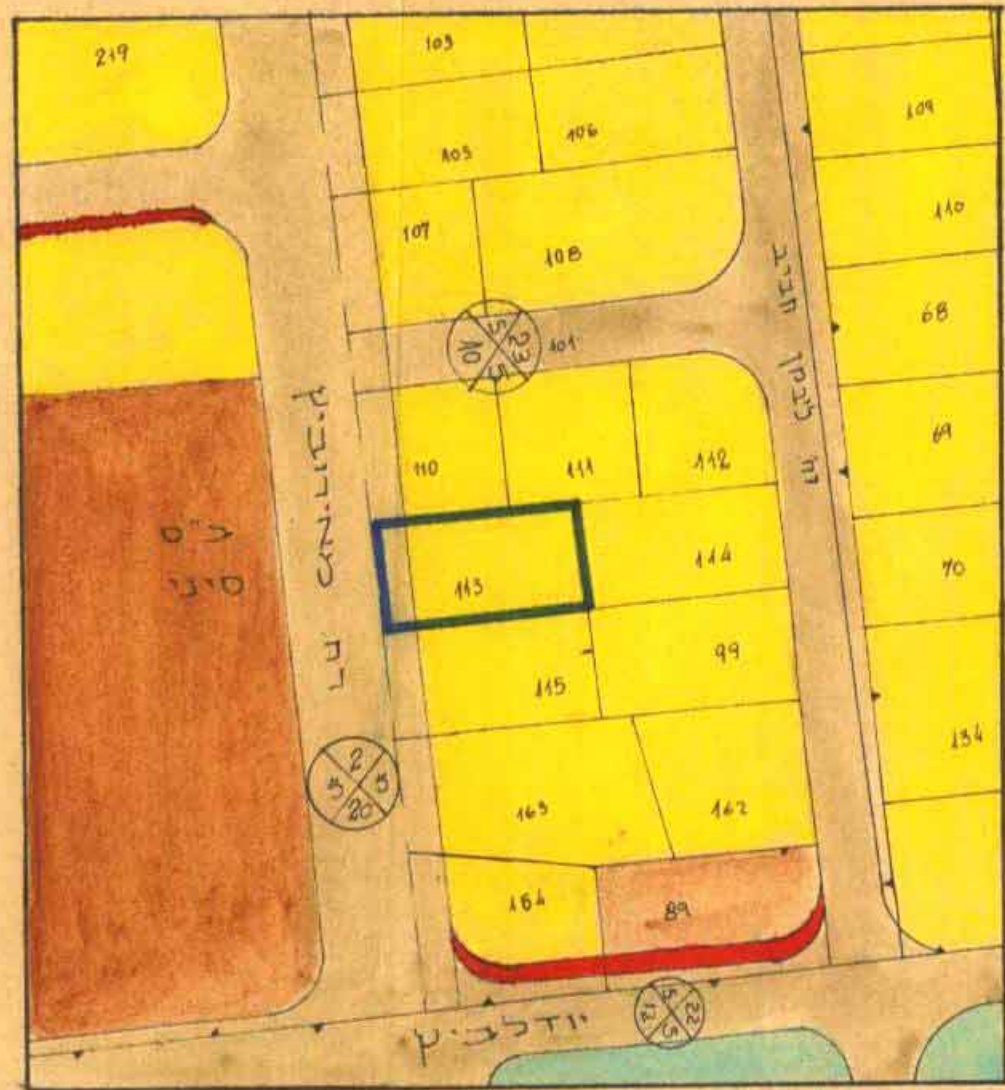


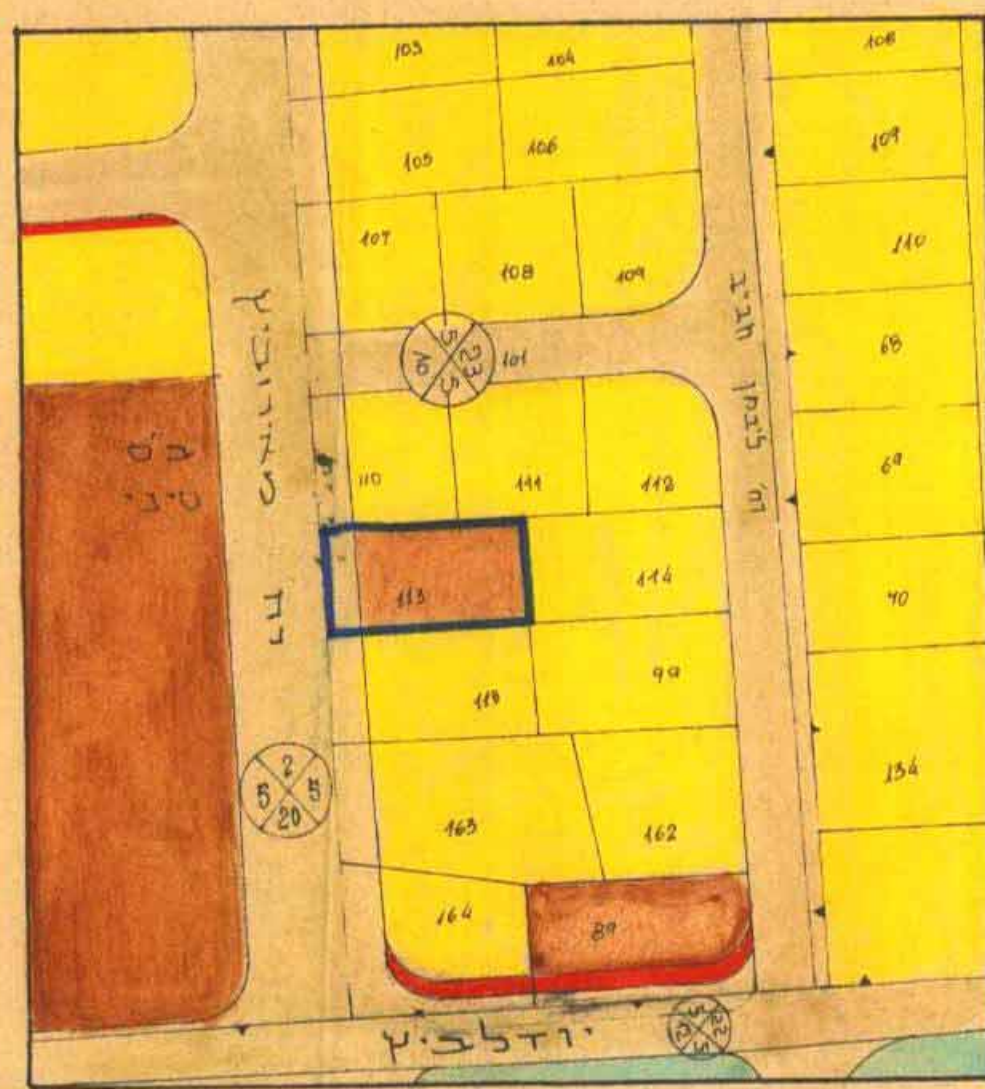
10.6.48

מרחב תכנון מקומי ראשון לציון

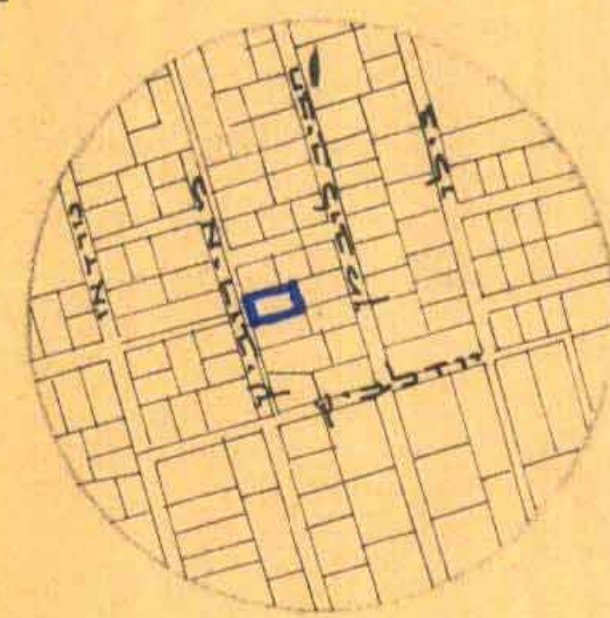
תכנית בנין ערים מפורטת ד.צ. / 9/144



מצב קיים ק.מ: 1:1250



מצב כופע ק.מ: 1:1250



תרשים הסביבה ק.מ: 1:5000

מחוז: המרכז
נפה: רחובות
עיר: ראשון לציון
גוש: 3936 חלקה: 113
בעלי הקרקע: גלמבוצקי - קמינר יהודית
שדר התכנית: עיריית ראשון לציון
יוזם התכנית: עיריית ראשון לציון
שטח התכנית: 0.602 ס' ד'

משרד הפנים
 חוק התכנון והבניה חשביה - 1965
 מס' תכ: 113
 מרחב תכנון מקומי ראשון לציון
 תכנית מס' 9/144
 תועלת ופירוט בשיטת ה- 50/3
 מיום 14.3.48 החליטה לתת תוקף לתכנית זו לשינוי תוכן
 מנכ"ל מנהל תכנון יושב ראש הוועדה

מיקוד

- גבול גוש
- גבול חלקה
- גבול התכנית
- אזור מגורים ב'
- אזור מגורים ג'
- שטח לכניס ציבור
- שטח ציבורי פתוח
- דרך קיימת
- דרך חדשה
- מספר הדרך
- קי בנין
- דוחב הדרך

חוק התכנון והבניה תשכ"ה - 1965
 ועדה מקומית לבניה ראשון לציון
 תכנית מס' 9/144 נידונה
 ישיבת מס' 111 מיום 14.3.48
 החלטת
 מנכ"ל הוועדה יושב ראש

בדיקת תכנית מפורטת
 מס' 9/144/33
 חתימת מנהל מדור כבישים בהקשר להקטעות לצרכי ציבור ומפת מודידה הייתה
 תואם החלטת הוועדה ה-111 מיום 14.3.48