


מדחב תכנון מקומי ראשון לציון
 (תקון לתכנית רכ"ו/1) 17/1/31

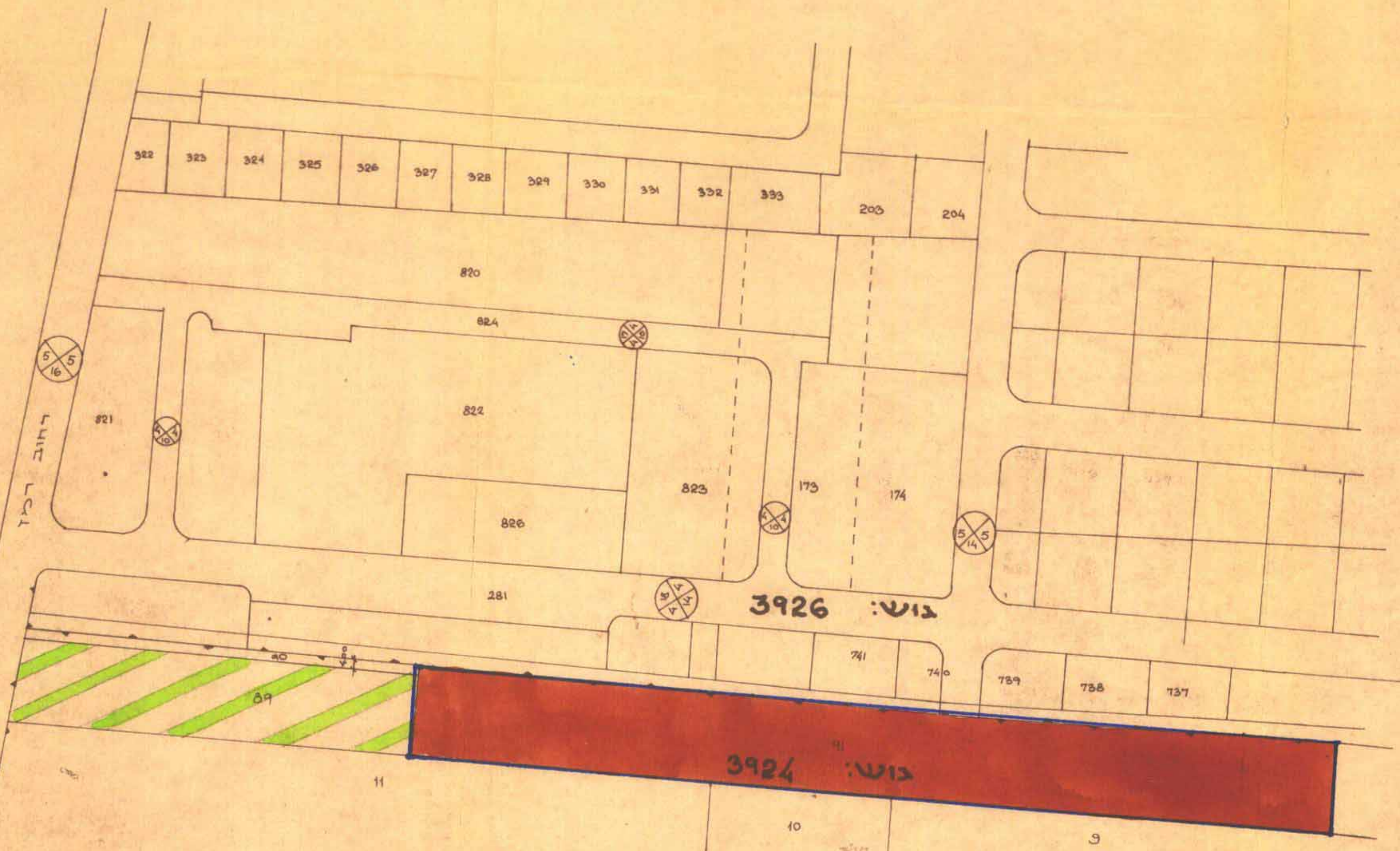
מחוז : המרכז
 נפה : רחובות
 עיר : ראשון לציון
 גוש : 3924
 חלקות : 91
 שטח התכנית : 11,870
 בעל הקרקע : פרטים
 יוזם התכנית : עדיית ראשון לציון
 עורך התכנית : עדיית ראשון לציון

משרד הפנים
 חוק התכנון והבניה חש"ב-1965
 מחוז : המרכז
 מרחב תכנון מקומי : ראשון לציון
 תכנית : תכנית מקומית
 חוקתית ומפורזת בישיבות ח. ה-17/1/31
 מיום : 23.2.80
 לתכנון : [Signature]
 ק"מ : [Signature]

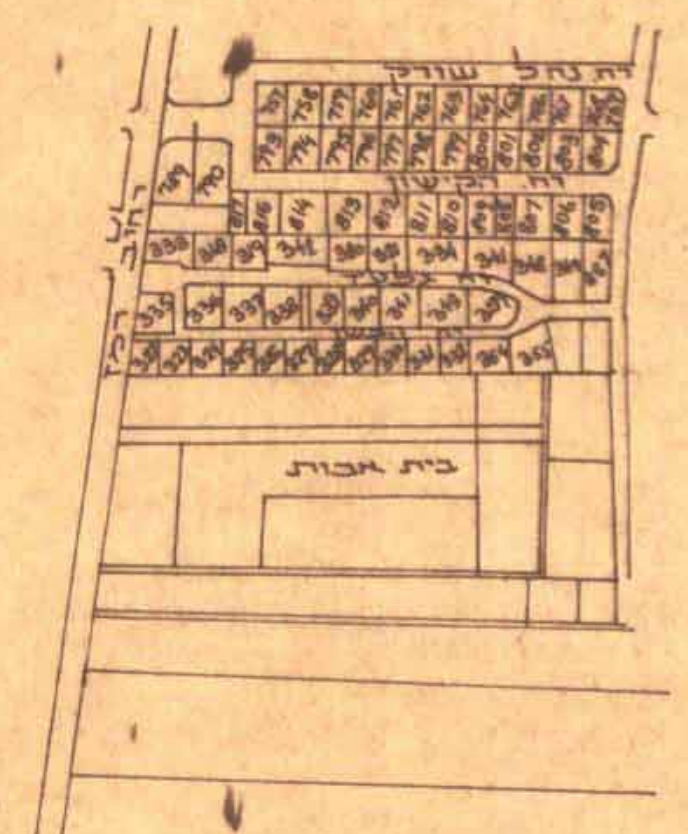
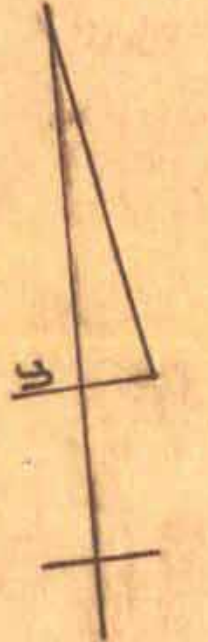
מקרא
 גבול גוש
 גבול התכנית
 חלקה מוצעת
 שטח לבנייה מכא
 מספר הדרך
 קו בנין
 דוחב הדרך
 אזור חקלאי



מצב ק"מ : 1:1250



מצב מוצע ק"מ : 1:1250



תרשים הסביבה ק"מ : 1:5000

חוק התכנון והבניה חש"ב-1965
 ועדה מרכזית לניהול ראשון לציון
 תכנית מפורזת מס' 17/1/31
 ישיבת מס' 235
 החלטת : [Signature]
 יום : [Signature]

בדיקת בנות כפורטת
 מס' 213
 תוצאת בדיקת מידור כבשים בהתקשרי התקנות
 ישרים ציבור ומפת נדירות חתומה : [Signature]
 חתום החלטת ועדה המקיטית
 מיום : [Signature]