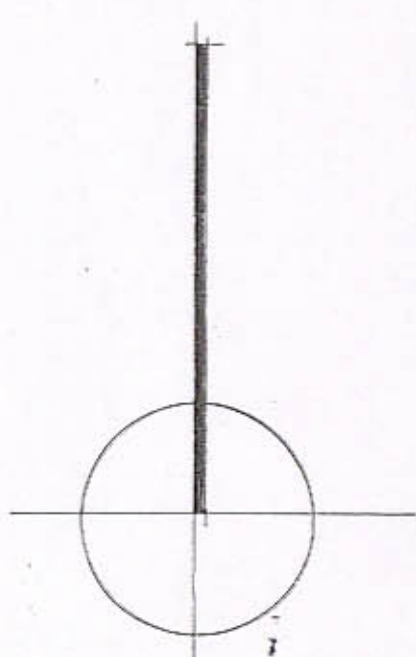
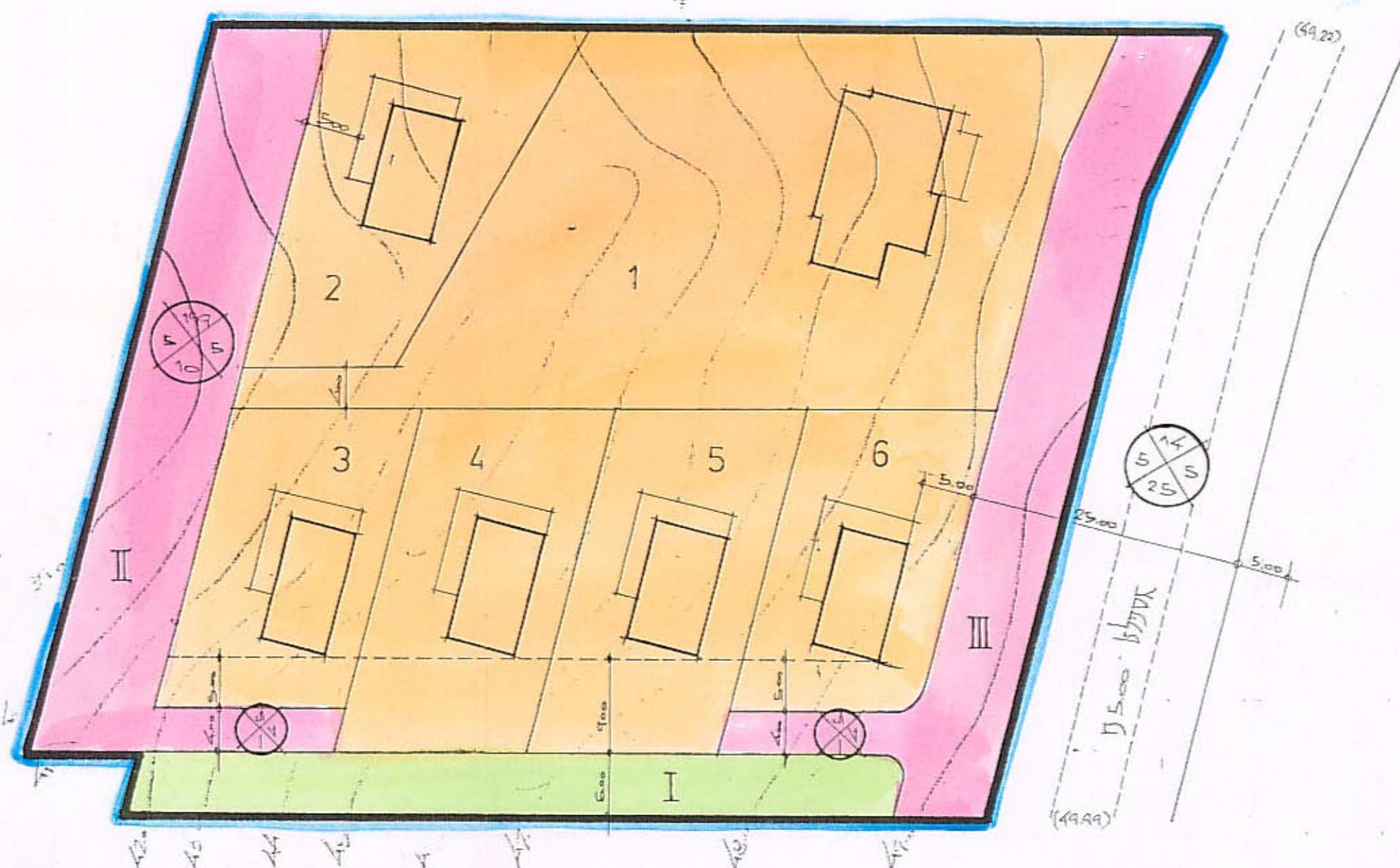


012 נ"מ/307/19

המחוז המרכזי
מרחב תכנון עיר נתניה
ליצוי תכנית מפורטת נ"מ/307/19

הנפה הנדרש
העיר נתניה
הגוש 8274
חלקה 41
המציב מר חביב
בעל הקרקע מר חביב
המתכנן ב. לנד. מורד חוסמך.
שטח התכנית 6.466 ד'
ק"מ 1500
תאריך

מלב מוצע 1500



טבלת השטחים

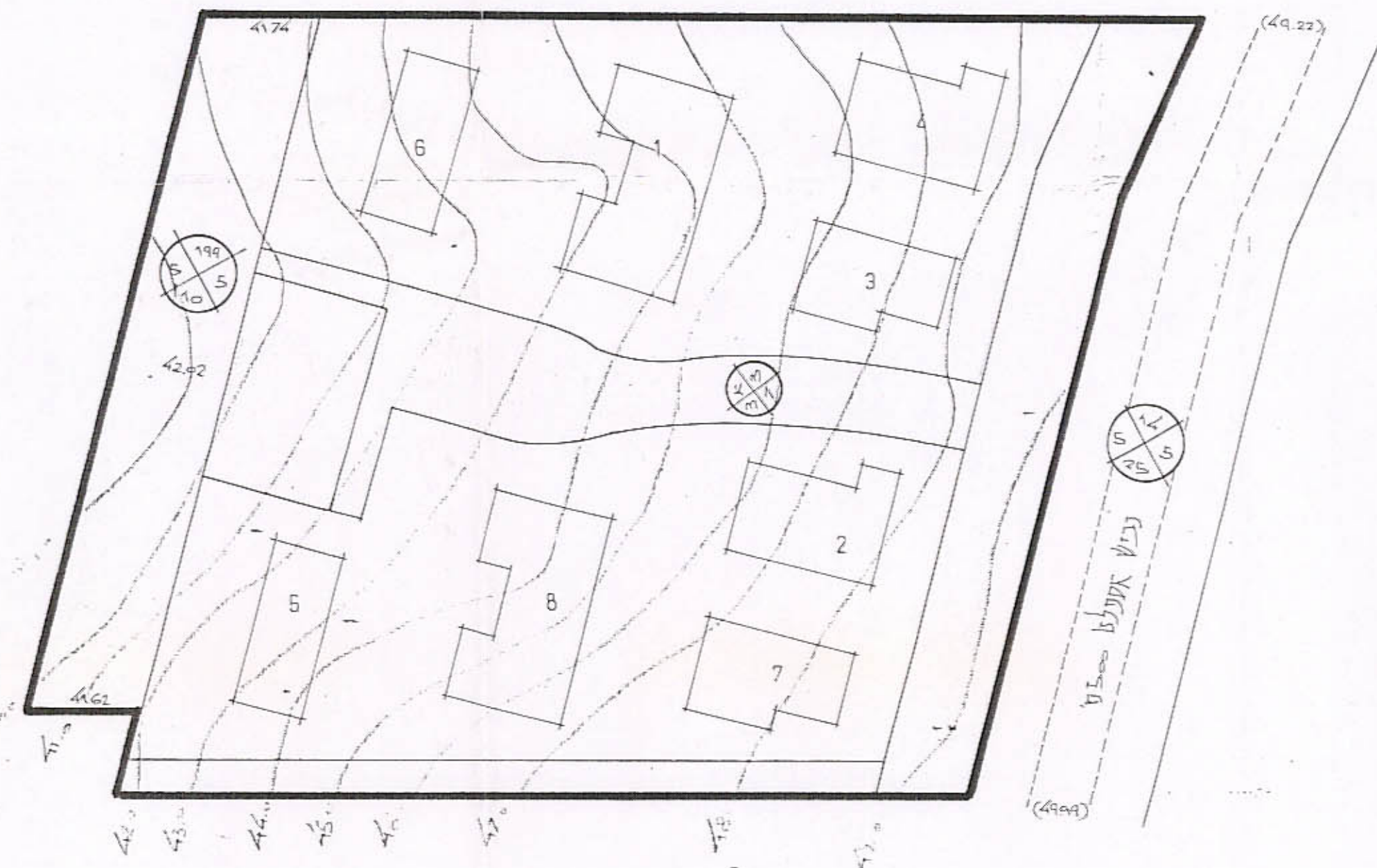
אחוזים	שטח ב'י	יעוד	מס'	מגורים	לדני צנור
9.7%	630	מגורים	2	3,456	I
26.7%	1726	מגורים	1		
33.1%	2157	מגורים	3,456	II	II
5.8%	37	לציל	77		
12.2%	790	77	77	III	III
11.7%	750	77	77		
100%	6.466	ע"כ			

מקרא

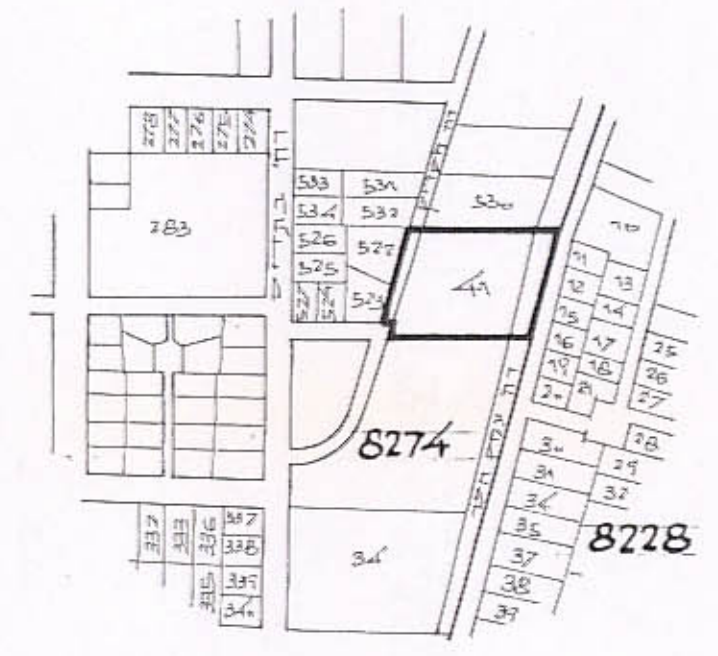
- צבול הקניע
- אזור מגורים
- דרך חדשה
- שטח הולכי רגל
- סימן הרחוב

משרד הפנים
חוק התכנון והבניה חשכ"ה-1965
מחוז מרכז
מרחב תכנון מקומי
הבניה ארבעה
הועדה המחוזית בושיבתה ה-57
מיום 28.10.71 החליטה לתת תוקף לתכנית הנכנסת לעיון
סגן מנהל כלי לתכנון יושב ראש הועדה

מלב קיים 1500



תדלים המציעה 15000



חוקתיות ואישורים

חוק התכנון והבניה חשכ"ה-1965
הועדה המקומית לתכנון ולבניה נתניה
ועדת המענה לתכנון ולבניה
אשר
בושיבת ה-18 מיום 20.7.73
מנהל
רש"מ מ"י