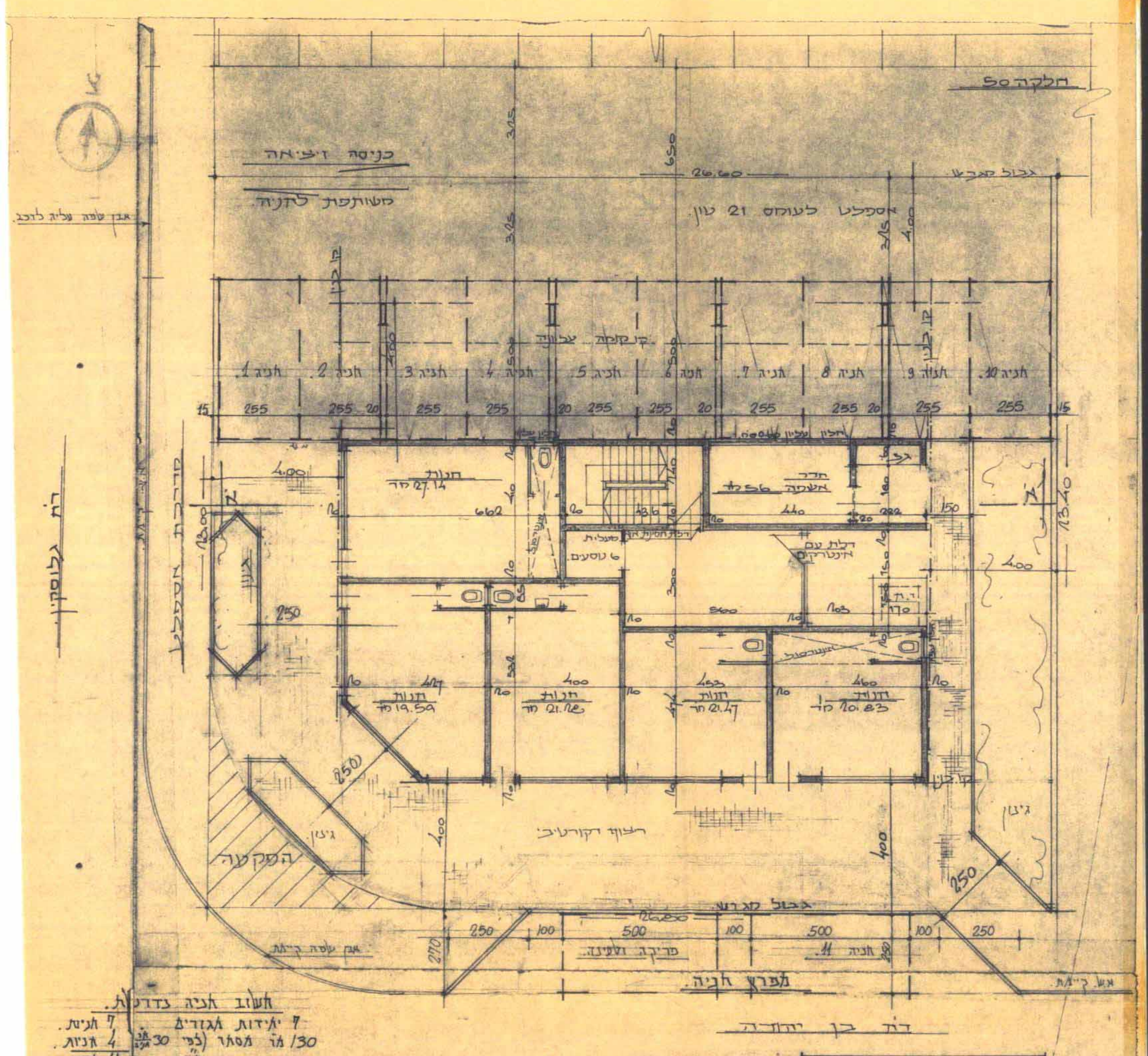

נספח לת.ב.ע. רצ/29/7/1

תכנית קומת קרקע 1:100

20 JUL 1986

תכנית בנין ערים מס הצ/1/7/29
שנוי לתכנית מתאר ושנוי לתכנית מפורטת מס' ר.צ/144/1

מחוז : המרכז

נפה : רחובות

עיר : ראשון לציון

גוש : 3936

חלקה : 49

שטח התכנית : 619 מר

בעל הקרקע : שושנה פלק אוסישקין 62 ירושלים

יוזם ומגיש : הועדה המקומית לתכנון ובניה ראשלצ

מפתחי מקרקעין : שושנה פלק

עורכי התכנית : י. אורנשטיין, ד. חפץ
ארכיטקטים ובוני ערים
מוהליבר 5 ראשלצ

חתימת העורך : ____________

חתימת בעל הקרקע: ____________

חתימת היוזם : ____________

תאריך : 13.10.83
2.10.85
13.11.85

חותמות

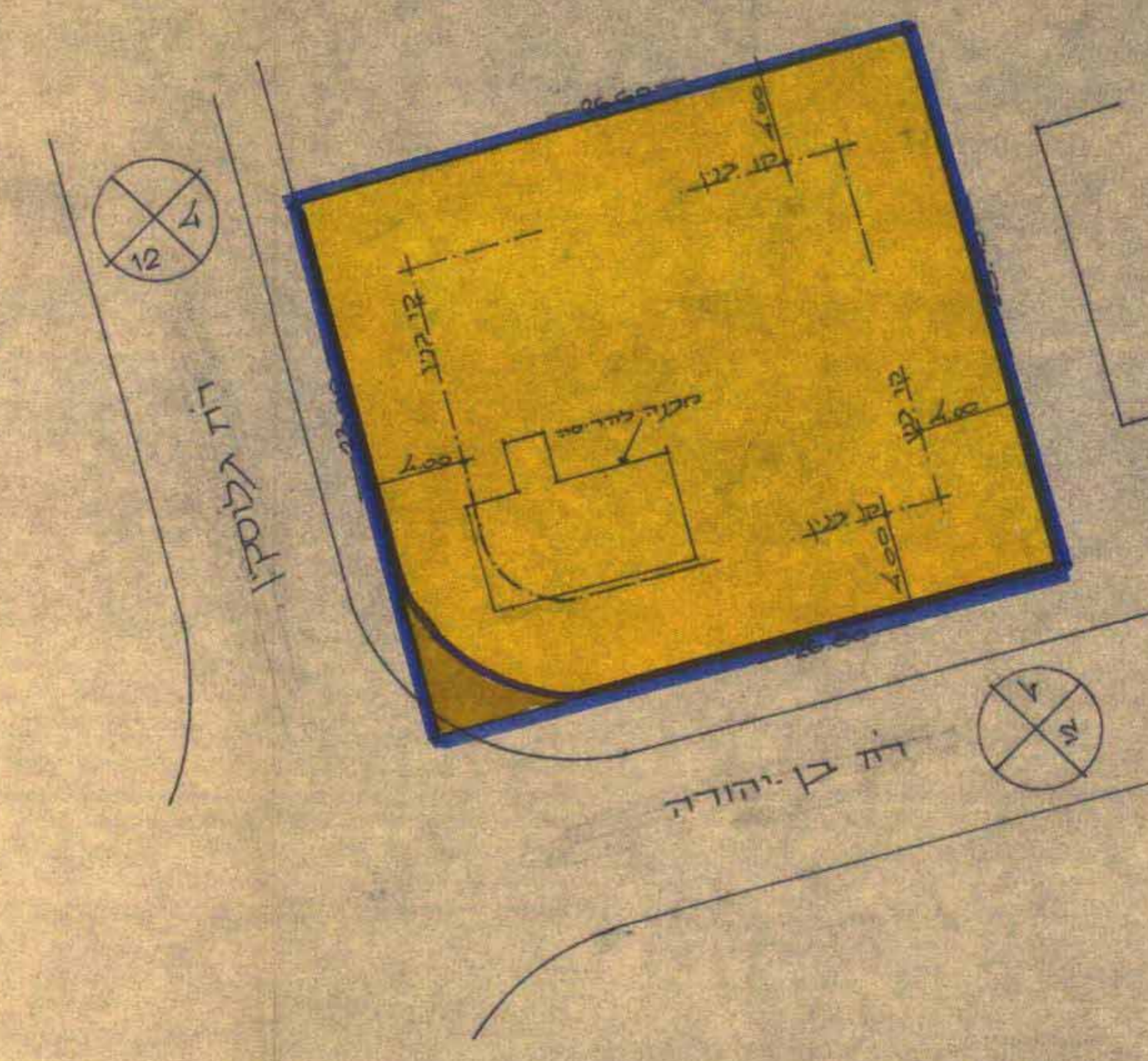

מצב קיים ק.מ. 1:250 לפי רצ/144/1

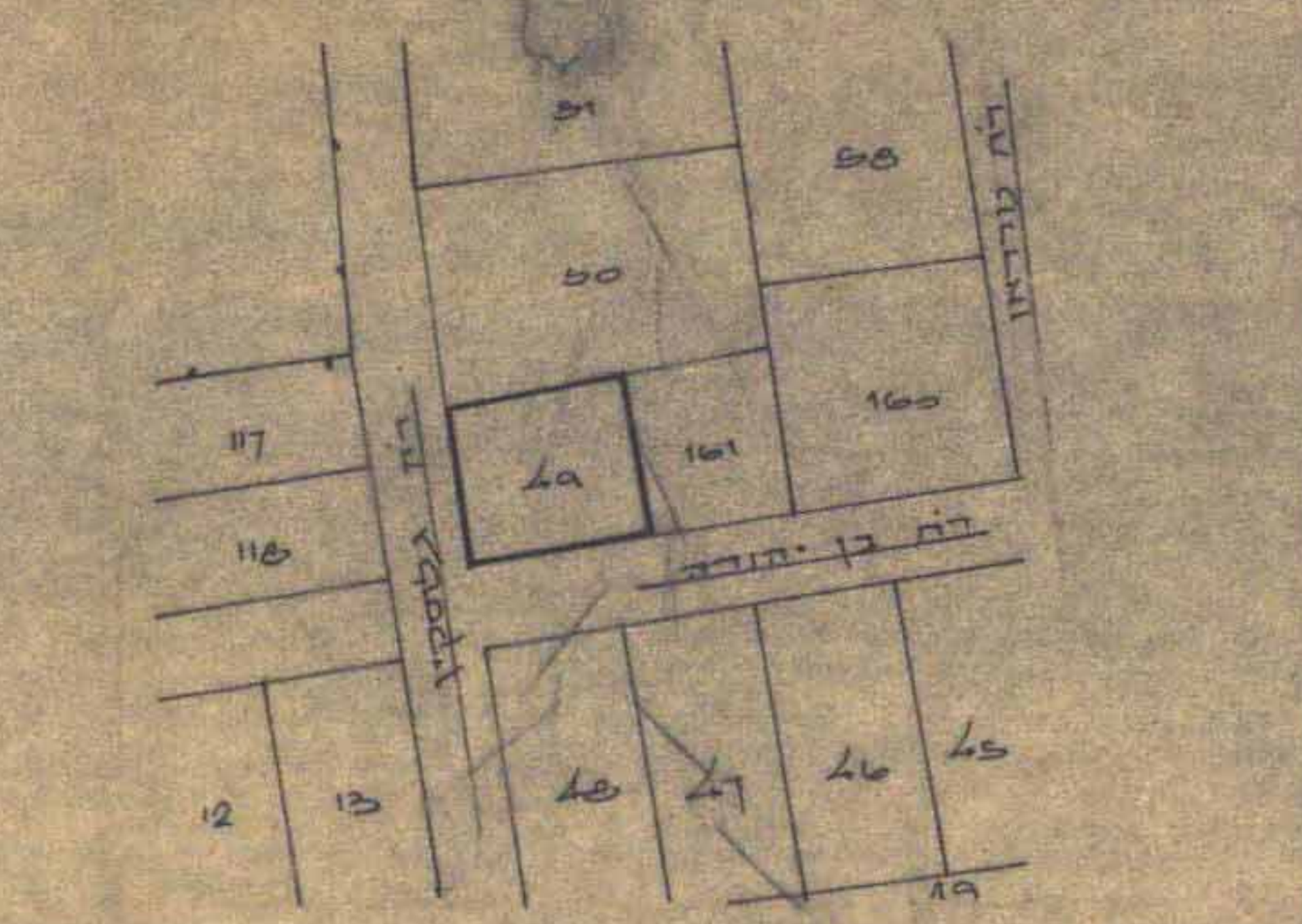

תרשים סביבה ק.מ. 1:1250

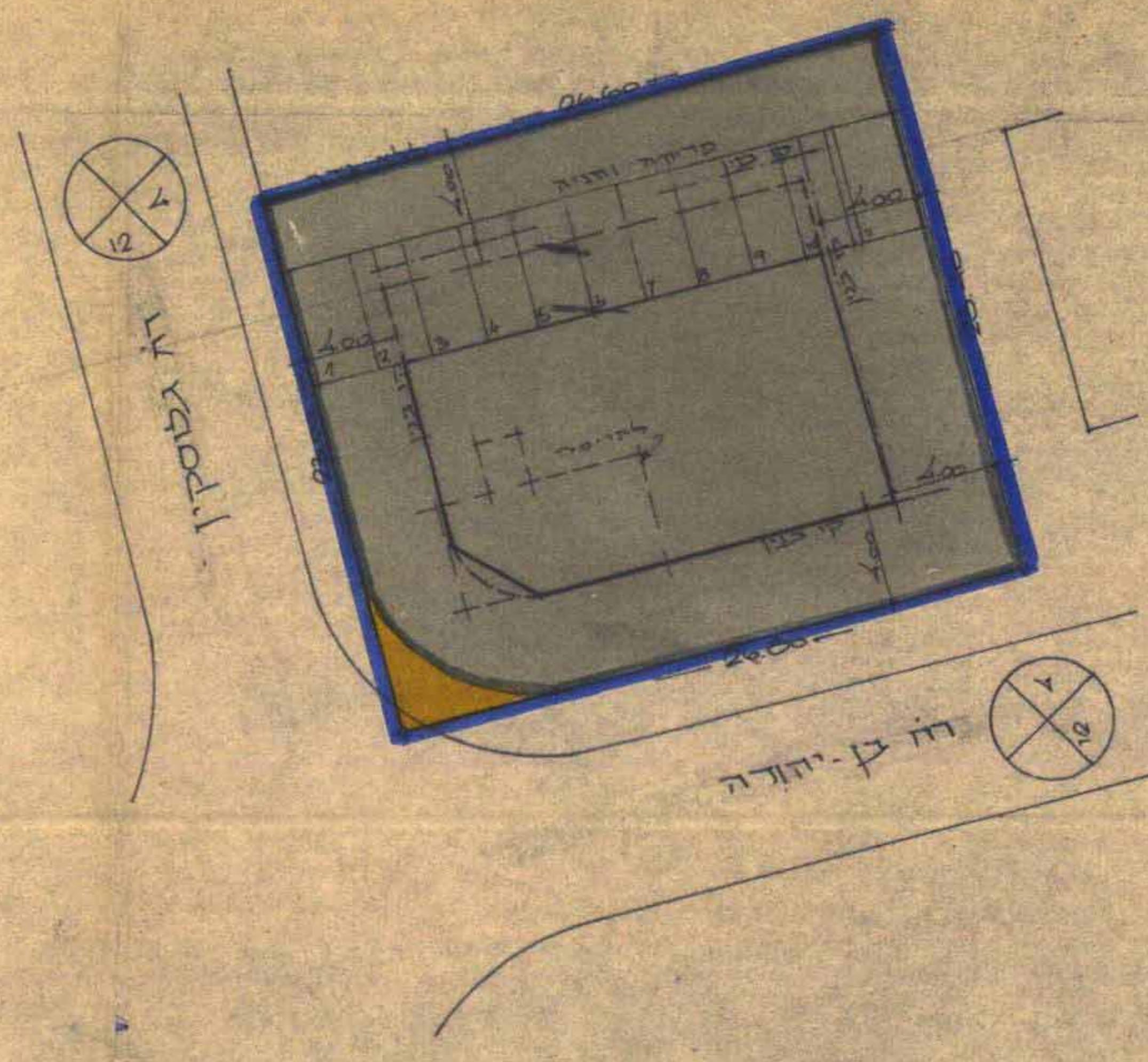

מצב מוצע ק.מ. 1:250

מקרא

גבול התכנית

אזור חזית מסחרית באזור ג

אזור מסחרי

דרך קיימת

מספר הדרך

קו בנין

רוחב הדרך