

מרחב תכנון מקומי ראשון לציון

שנוי מס' 1 לשנת 1979 לתכנית בניה עיר ר.צ. 4/168
תאריך: 1/4/1982

- מחוז: המרכז
- נפה: חזובות
- עיר: ראשון לציון
- גוש: 6097
- חלקה זמנית: 63
- בעל הקרקע: חולות רב"ד חברה לפתוח ובנין בע"מ
- היוזם: רובינשטיין ושות' חברה קבלנית לבנין בע"מ
- המתכנן: ניסן קנוולר אדריכל ובונה ערים תל אביב
- שטח התכנית: 4500 מ"ר
- קנה מידה: 1:500

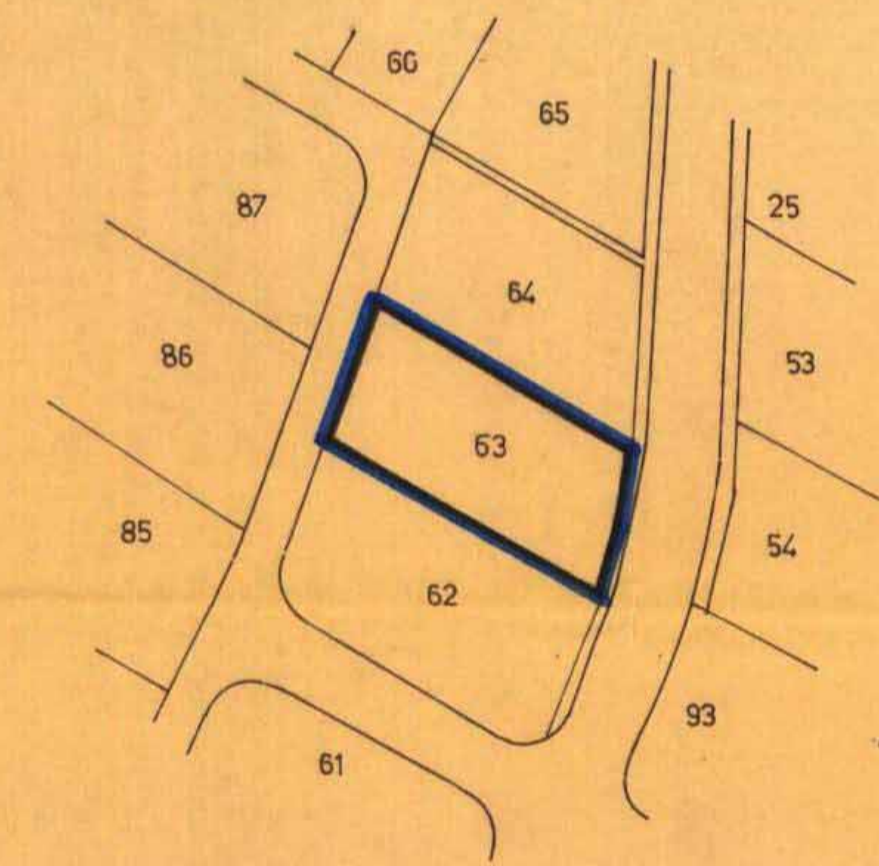
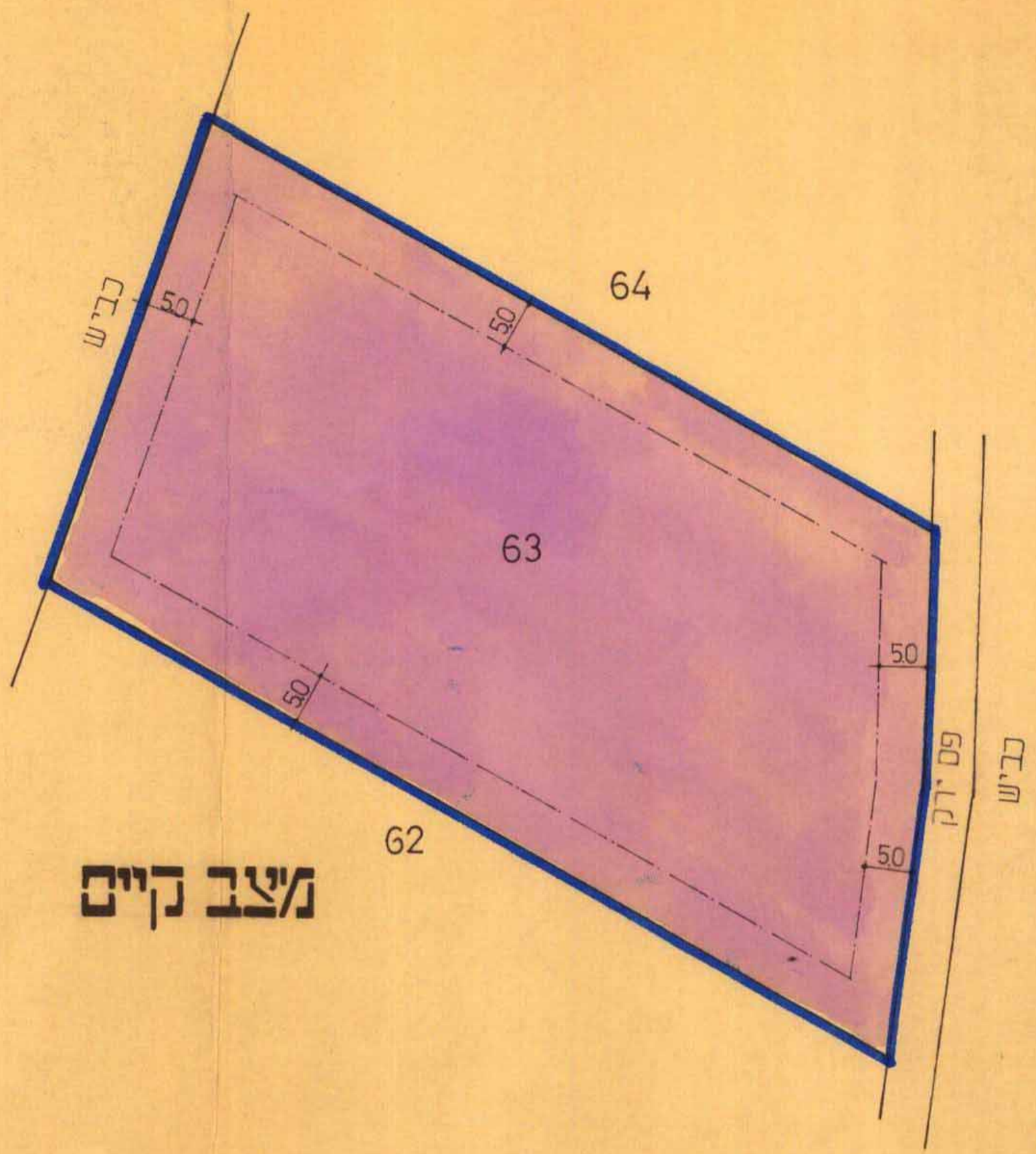
משרד הפנים
חוק התכנון והבניה חש"ב-1965
מחוז: רצ"ל
מרחב תכנון מקומי: 168/4
תכנית: 1/4/1982
הועדה המחוזית כושבתה ה-1214
מיום: 5.11.82
החליטה להתחיל לתכנית להגדלת לעיל.
סגן מנהל מנהל תכנון יושב ראש הועדה

עיריית ראשון לציון
המינהל לתכנון הנדסי
אנה תכנון בנין עיר
אדריכלית

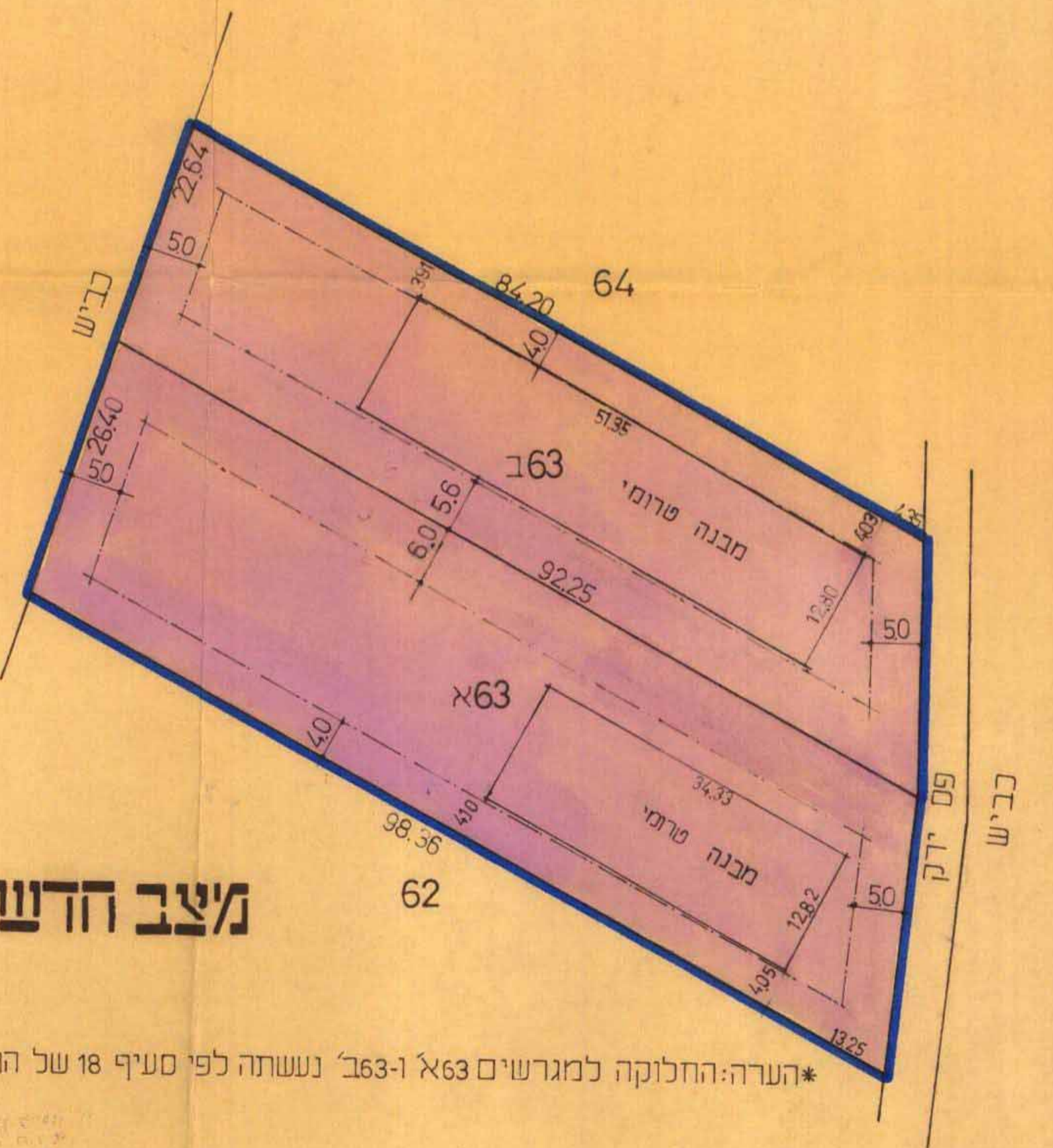
חוק התכנון והבניה תשכ"ה-1965
ועדה מקומית לבניה ראש-1 לציון
תכנית מפורטת מס' 1/4/1982
ישיבת מס' 10 מיום: 5.11.82
החליט
יושב ראש הועדה

בדיקת הבניה מפורטת
מס' 1/4/1982
חתימת מנהל מרחב כבישים בתכנית להקמת
לצורך ציבור וכפת מדינה
חומא החלטת הועדה המקומית
מיום: 5.11.82

מקרא	
גבול התכנית	
אזור תעשייה	
קר בנין	



תרשים סביבה קנ.מ. 1:2500



חתימת היוזם: רובינשטיין ושות' חברה קבלנית בע"מ
חתימת המתכנן: ניסן קנוולר אדריכל ובונה ערים תל אביב
חתימת בעל הקרקע: חולות רב"ד חברה לפתוח ובנין בע"מ

*הערה: החלוקה למגרשים 63 ו-63ב' נעשתה לפי סעיף 18 של התקנות המקוריות